

ПРОЕКТ

ЗАТВЕРДЖЕНО

Розпорядженням
начальника Музиківської сільської
військової адміністрації

від «___» _____ 2024 р. № _____

**Програма комплексного відновлення території
Музиківської сільської територіальної громади
Херсонського району Херсонської області**

Розроблено на підставі розпорядження начальника Музиківської сільської військової адміністрації від 16.06.2023 року № 71 ОД «Про розробку Програми комплексного відновлення території Музиківської територіальної громади Херсонського району Херсонської області (її частини)»¹.

Оприлюднено розпорядження на веб-сайті територіальної громади:
<https://muzykivskaotg.gov.ua/documents/clj489k0cjin490914r6s8s2ke>

Оприлюднення інформації про розробку Програми у ЄДЕССБ:
https://e-construction.gov.ua/restoration_detail/3294456822089385325

Звіт про громадські обговорення після прийняття рішення про розробку Програми:
_____ (Додаток 1.1)

Звіт про врахування державних інтересів та інтересів суміжних ТГ (Додаток 2.1)

¹ Інформацію про особливості прийняття рішень з питань місцевого самоврядування у період воєнного стану – див. Підрозділ 1.3 Розділу 1 Програми.

ЗМІСТ

Перелік використаних скорочень:	4
1. Загальна інформація про територіальну громаду	5
1.1. Інформація про адміністративно-територіальний устрій та географічне розташування територіальної громади	5
1.2. Основна інформація про транспортну мережу	9
1.3. Інформація про структуру земельного фонду громади	11
1.4. Інформація про склад населення територіальної громади	16
1.5. Інформація про особливості здійснення місцевого самоврядування в умовах воєнного стану	20
2. Загальна економічна оцінка територіальної громади	22
2.1. Аналіз бюджету територіальної громади та пропозиції щодо джерел фінансування заходів для забезпечення комплексного відновлення території	22
2.2. Інформація про основні галузі економіки на території ТГ	28
2.3. Інформація про основних платників податків на території ТГ	29
2.4. Інформація про основних роботодавців на території ТГ	30
2.5. Інформація про стан зайнятості населення на території ТГ	31
3. Загальна екологічна оцінка територіальної громади (характеристика за компонентами довкілля)	33
3.1. Клімат і тенденції зміни клімату	33
3.2. Водні ресурси	36
3.3. Ґрунти	37
3.4. Землі лісового фонду	38
3.5. Природоохоронні території	39
3.6. Екологічна мережа	40
3.7. Забруднення довкілля: повітря, вода, ґрунти	41
3.8. Корисні копалини і альтернативна енергетика	42
3.9. Інформацію про шкоду, заподіяну бойовими діями	43
4. Характеристика житлової та соціальної інфраструктури громади	44
4.1. Житлова інфраструктура	44
4.2. Соціальна інфраструктура	45
4.3. Культура та спадщина	50
5. Аналіз негативних впливів, що призвели до необхідності розроблення Програми	51
5.1. Аналіз негативних впливів (зокрема бойових дій, терористичних актів, диверсій, надзвичайних ситуацій), що призвели до необхідності розроблення Програми	51
5.2. Загальні характеристики пошкоджень та руйнувань нерухомого майна на території ТГ	55
5.3. Аналіз шкоди, заподіяної об'єктам інфраструктури	57
5.4. небезпечні фактори, що мають вплив на територію громади	58
5.5. Інформація про приналежність до території відновлення	59
5.6. Інформація про необхідність узгодження плану відновлення та розвитку територіальної громади з програмою комплексного відновлення території територіальної громади	60
6. Інформація про наявність містобудівної документації на території ТГ, аналіз щодо її актуальності та ступінь її реалізації	61
7. Заходи з комплексного відновлення території ТГ	63
7.1. Загальні підходи та пропозиції щодо комплексного відновлення та розвитку громади	63
7.2. Заходи з відновлення пошкоджених об'єктів шляхом виконання робіт з реконструкції, реставрації, капітального чи поточного ремонту	64

7.3. Заходи з відновлення об'єктів шляхом нового будівництва або пропозиції щодо будівництва нових об'єктів	65
7.4. Заходи з відновлення навколишнього природного середовища, збереження та розвитку природоохоронних територій та об'єктів	66
7.5. Заходи інженерної підготовки та інженерного захисту території.....	68
7.6. Пропозиції щодо внесення змін або розроблення містобудівної документації на місцевому рівні	69
7.7. Пропозиції щодо перенесення об'єктів виробничої сфери	71
7.8. Пропозиції з розміщення об'єктів, розвитку та їх аналіз щодо доцільності зміни функціонального призначення територій ТГ.....	72
Додаток 1.1	73
Звіт про результати громадських обговорень.....	73
Додаток 1.2	77
Інформація про врахування державних інтересів та інтересів суміжних ТГ	77
Додаток 1.3	78
Детальна інформація Розділу 1 ПКВ.....	78
Додаток 1.4	86
Детальна інформація Розділу 3 ПКВ.....	86
Додаток 1.5	89
План заходів для реалізації програми комплексного відновлення	89
Додаток 2.1	Error! Bookmark not defined.
Інформація про врахування державних інтересів та інтересів суміжних ТГ	Error! Bookmark not defined.
Додаток 2.2	Error! Bookmark not defined.
Інформація Розділу 2 ПКВ, що не підлягає громадському обговоренню відповідно до п. 10 Порядку № 1159	Error! Bookmark not defined.
Додаток 2.3	Error! Bookmark not defined.
Інформація Розділу 5 ПКВ, що не підлягає громадському обговоренню відповідно до п. 10 Порядку № 1159	Error! Bookmark not defined.
Додаток 2.4	Error! Bookmark not defined.
Інформація Розділу 7 ПКВ, що не підлягає громадському обговоренню відповідно до п. 10 Порядку № 1159	Error! Bookmark not defined.

Перелік використаних скорочень:

БГД	База геоданих програми комплексного відновлення територіальної громади
ВА НП	Військова адміністрація населеного пункту
ВНП	Вибухонебезпечні предмети
ВПО	Внутрішньо переміщені особи
ГІС	Географічна інформаційна система
Голова громади	Сільський, селищний, міський голова
ДЗК	Державний земельний кадастр
ЄДЕССБ	Єдина державна електронна система у сфері будівництва
ІТЗ ЦЗ	Інженерно – технічні заходи цивільного захисту
КАТОТТГ	Кодифікатор адміністративно-територіальних одиниць та територій територіальних громад
КІР	Концепція інтегрованого розвитку територіальної громади
КМУ, Кабмін	Кабінет Міністрів України
МБД	Містобудівна документація
ММСП	Суб'єкти мікро-, малого та середнього підприємництва
НПА	Нормативно-правовий акт
ОВА	Обласна військова адміністрація
ОМС	Орган місцевого самоврядування
ПКВ, Програма	Програма комплексного відновлення територіальної громади
ПКД	Проектно-кошторисна документація
ПРУ	Протирадіаційне укриття
СОП	Стандартна операційна процедура
СПП	Споруди подвійного призначення
ТГ	Територіальна громада
ХНО	Хімічно небезпечні об'єкти
РПЗМ	Державний реєстр майна, пошкодженого та знищеного внаслідок бойових дій, терористичних актів, диверсій, спричинених збройною агресією російської федерації проти України
DOBRE	Програма USAID DOBRE - Децентралізація приносить кращі результати та ефективність

1. Загальна інформація про територіальну громаду

1.1. Інформація про адміністративно-територіальний устрій та географічне розташування територіальної громади

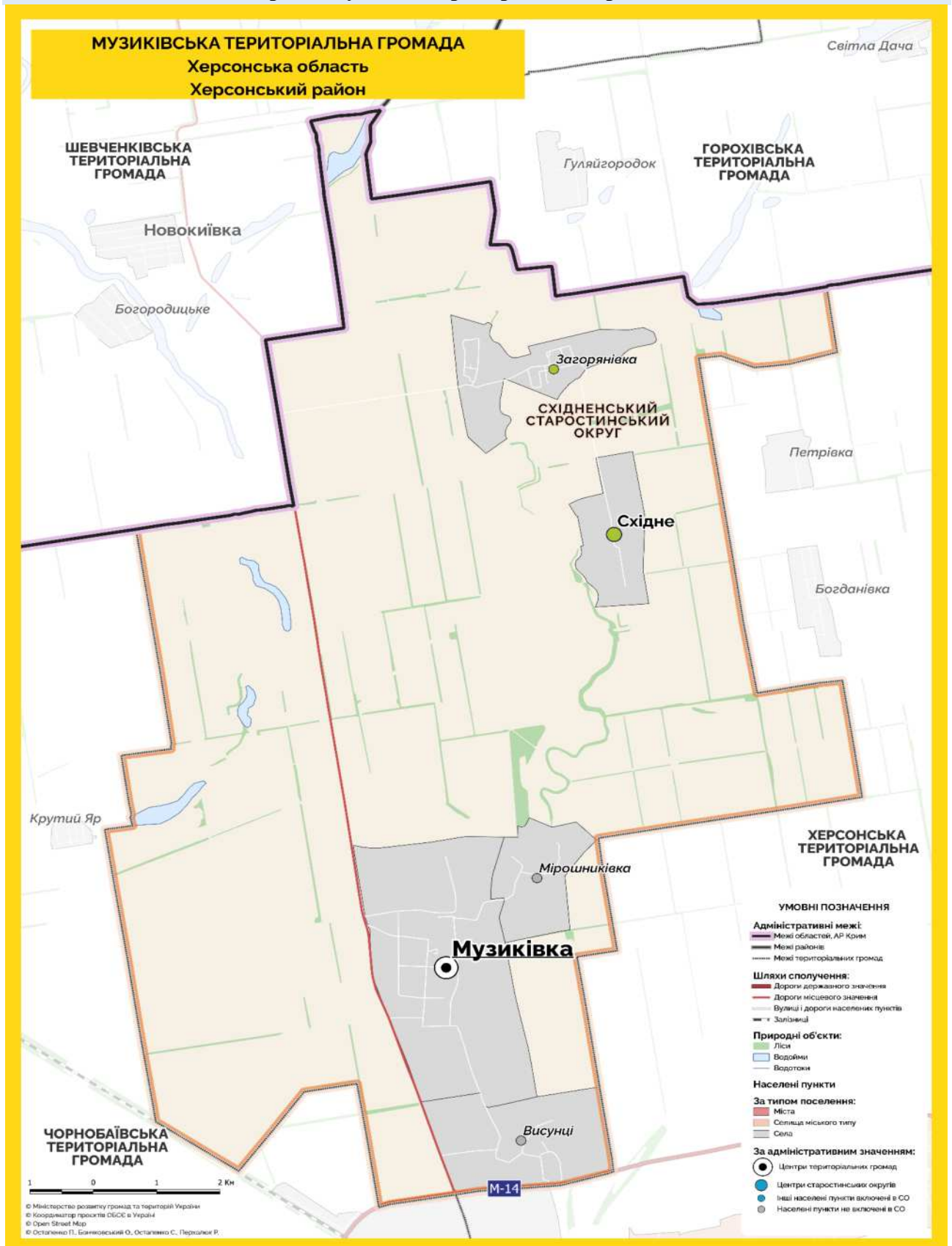


Рисунок 1.1 – Схема меж Музиківської ТГ²

² Джерело інформації: https://decentralization.gov.ua/uploads/new_community/map_pdf/4720/




Рисунок 1.2 – Музиківська сільська територіальна громада

Музиківська ТГ – територіальна громада в Україні, у Херсонському районі Херсонської області. Адміністративний центр – село Музиківка. До складу громади входять 5 сільських населених пунктів – села Висунці, Загорянівка, Мірошниківка, Музиківка та Східне.

Музиківська сільська об'єднана територіальна громада Херсонського району Херсонської області утворена 4 липня 2016 року шляхом об'єднання Музиківської і Східненської сільських рад Білозерського району.

Адміністративний центр – село Музиківка. Музиківка (колишні Музикині хутори), що знаходилася за 12 верст від Херсона, виникла не пізніше 1815 року. Крім того, по ліву сторону від Херсонсько-Елісаветградської дороги виникло ще 2 хутори: Висунцівські та Мірошникові. За однією з версій, Музиківка отримала свою назву від прізвища першопоселенця – козака Музики. Висунці – назва запозичена від місцевості звідки переселилися вихідці (Висунськ – сучасного Березнегуватського району Миколаївської області). Мірошниківка славилася великою кількістю млинів і мірошників, звідки отримала свою назву. Через Музикино, Вавілово, Засілля та інші населені пункти проходив повітовий шлях, по якому здійснювалося поштове сполучення Херсона з Новим Бугом.

Першими жителями хуторів були херсонські, бериславські міщани, переселенці з Полтавської губернії, військовослужбовці, селяни-власники.

Жителі херсонських приміських хуторів займалися головним чином товарним садівництвом і городництвом, постачаючи населенню міста фрукти та овочі. Наприкінці XIX століття в селі почало розвиватися виробництво товарного зерна: жита та пшениці.

У 1912 році на території Музикиних, Висунцівських, Мірошникових хуторів знаходилося 623 двори. Тут діяла земська кінна поштова станція. У 1916 році вже існувала Музиківська волость із центром у Музикиних хуторах, до якої входило 16 населених пунктів.

Під час голодомору 1921-1923 років у Музикиних хуторах померло 350 дітей та 209 дорослих. Становище ускладнювалося й тим, що на території волості поширилися епідемії висипного тифу, холери та інших захворювань.

З 1939 року село перебувало в складі Білозерського району Херсонської області.

Великих втрат зазнали жителі та господарства села під час німецько-радянської війни. 70 музичан не повернулися з фронтів Другої світової війни. У пам'ять про загиблих односельчан у 1967 році у селі споруджено обеліск Слави, у 1980 році закладено Алею пам'яті.

У першій декаді березня 2022 року, під час повномасштабного російського вторгнення в Україну, село було тимчасово окуповане російськими військами. 11 листопада 2022 року підрозділи Збройних сил України визволили Музиківку з-під російської окупації в ході контрнаступу в Херсонській області.

Громада розташована в степовій зоні Східно-Європейської рівнини на півночі Херсонської області та межує з Миколаївською областю.

Музиківська громада межує з 4 громадами:

- з східної сторони – Чернобаївська ТГ Херсонського району;
- з південної сторони - **Херсонська** ТГ Херсонського району;
- з північної сторони - Горохівська ТГ Баштанського району та Шевченківська ТГ Миколаївського району Миколаївської області.

Таблиця 1.1

Адміністративно-територіальна одиниця території

Область	Херсонська
Район	Херсонський
Назва ТГ	Музиківська
Тип ТГ	сільська
КОАТУУ	<u>6520383500</u>
КАТОТГ³	<u>UA65100090000097337</u>
Кількість населених пунктів, що входять до складу ТГ	5 (п'ять)

Адміністративний центр Музиківської ТГ розташований на відстані 20 км на північ від регіонального обласного адміністративного центру – міста Херсон. Відстань до найближчої залізничної станції у місті Херсон – 30 км.

Таблиця 1.2

Основні характеристики населених пунктів ТГ

№ з/п	Назва	Тип	КАТОТГ	Назва старостинського округу	Площа, га	Кількість домогосподарств ⁴	Відстань до адмінцентру, км	Відстань до обласного центру, км
1	(UA): Музиківка (EN): Muzykivka	село	UA651000900100834 25	Адміністративний центр	461,3	876	-	20
2	(UA): Висунці (EN): Vysuntsi	село	UA651000900200679 56		130,5	73	4,7	13,9
3	(UA): Мірошниківка (EN): Miroshnykivka	село	UA651000900400430 65		131,7	38	3,3	19,4
4	(UA): Загорянівка (EN): Zagorianivka	село	UA651000900300466 01	Східненський	275,5	170	15,6	28,6

³ За даними Кодифікатора адміністративно-територіальних одиниць та територій територіальних громад – національного реєстру [адміністративно-територіальних одиниць](#) та територій [територіальних громад](#) України.

⁴ Інформація станом на 01.01.2024

5	(UA): Східне (EN): Skhidne	село	UA651000900500362 17		94,3	236	12,2	25,2
---	-------------------------------	------	-------------------------	--	------	-----	------	------

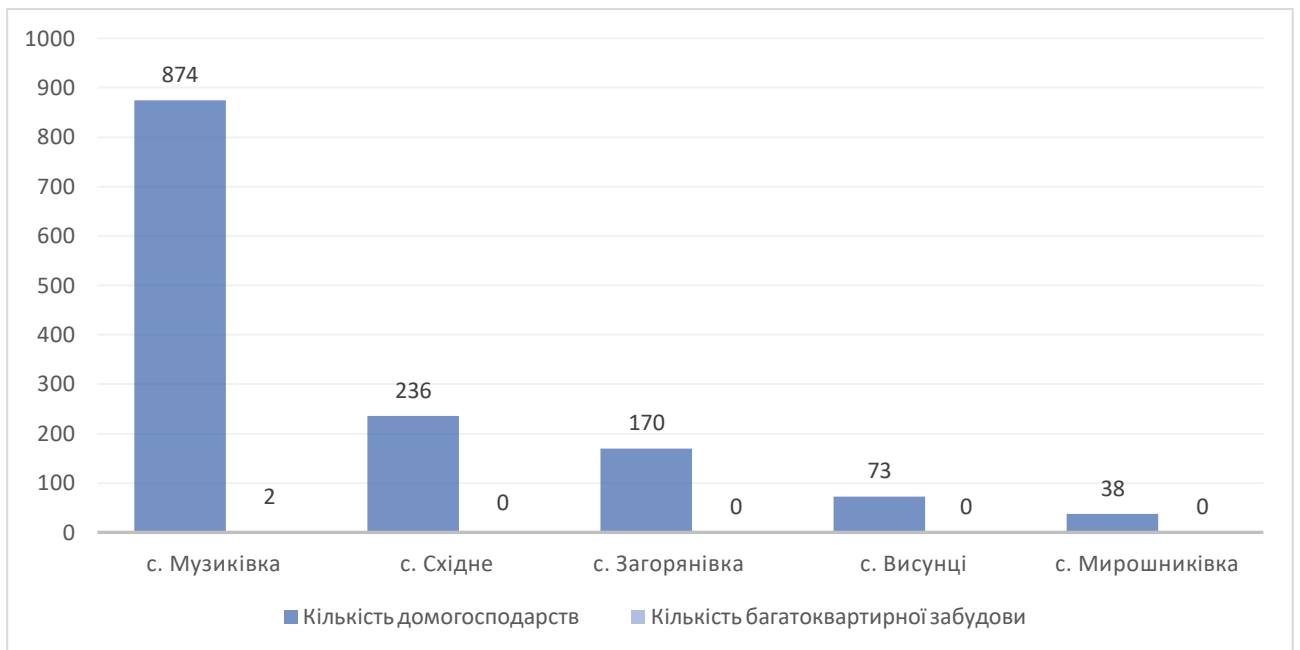


Рисунок 1.3 – Кількість домогосподарств по населених пунктах

1.2. Основна інформація про транспортну мережу

Через територію громади (село Висунці) пролягає дорога міжнародного значення М-14: Одеса – Мелітополь – Новоазовськ – державний кордон з РФ. Одночасно вона частково збігається (покривається) з європейською автомобільною дорогою Е-58 (Відень – Ужгород – Кишинів – Одеса - Ростов на Дону). Окрім того, вона є частиною коридору Організації Чорноморського економічного співробітництва (англ. аббревіатура – ВSEC) – субрегіонального об’єднання 12 країн Чорноморського регіону.

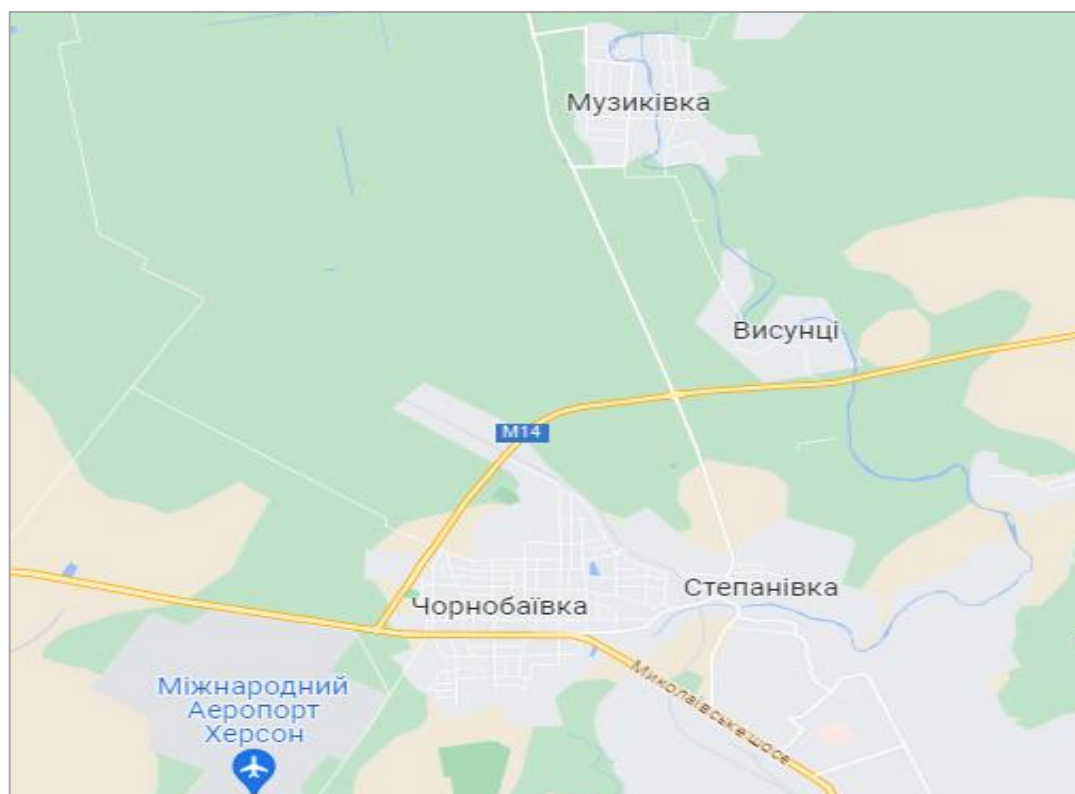


Рисунок 1.4 – Схема автомобільної дороги міжнародного значення М-14 «Одеса-Мелітополь – Новоазовськ – державний кордон з РФ»

Таблиця 1.3

Основні характеристики доріг громади

Назва дороги	Тип покриття	Орган управління (дорогою)	Протяжність в межах громади, км	Середньодобова інтенсивність руху станом на 01.01.2022	Середньодобова інтенсивність руху станом на 01.01.2023
<i>Державного значення</i>					
М-14	Асфальт	ДУ «Місцеві дороги Херсонщини»	21,30	489	408
<i>Вулиці і дороги населених пунктів</i>					
Загалом по всім населеним пунктам	Асфальт	сільська рада	22,261	33	43
	Інші покриття	сільська рада	30,356	33	43

Висновки:

Транспортна мережа у Музиківській ТГ розвинута переважно автомобільними шляхами. Оскільки територія громади була під тимчасовою окупацією та після деокупації громада знаходиться в близькості до лінії бойових зіткнень, зокрема, автошляхи постійно зазнають пошкоджень. За можливістю постійно проводяться заходи з ліквідації таких пошкоджень для відновлення транспортного сполучення. Проте з урахуванням безпекової ситуації не завжди наявна можливість вчасно здійснювати заходи з поліпшення їх стану.

Такі заходи мають лише тимчасовий характер, оскільки націлені для швидкого відновлення транспортної системи шляхом проведення поточних ремонтів.

У подальшому необхідно запровадити заходи з капітальних ремонтів, реконструкції доріг та/ або модернізації в цілому.

Реалізація таких заходів суттєво вплине на відновлення мобільності та доступності мешканців громади до необхідних соціальних, адміністративних та інших послуг.

Також потрібно з урахуванням нинішньої поточної та майбутньої ситуації проводити дослідження інтенсивності автошляхів, оскільки всі попередні показники стали не актуальними із-за релокацій або зупинення підприємств, зміни сфер діяльності у регіоні.

1.3. Інформація про структуру земельного фонду громади

Інформація за обліковими даними громади

Площа території Музиківської сільської територіальної громади складає орієнтовно 12687,4 га⁵.

Таблиця 1.4

Функціональний розподіл використання території

Площа та характеристики земель ТГ	Одиниця виміру - га ⁶
Площа території територіальної громади, всього:	12687,4
<i>у тому числі:</i>	
В межах населених пунктів:	1250,0
- сільбищні	1 093,3
- виробничі	31,6
- для городництва та садівництва	125,10
За межами населених пунктів:	11437,4
- виробничі	117,24
- сільськогосподарські	11 260,78
- природоохоронні та ландшафтно-рекреаційні, всього:	682,97
<i>у тому числі:</i>	
- лісів	389,79
- водні поверхні/об'єкти	293,18

Основний потенціал громади – це землі за межами населених пунктів, що в більшості своїй відносяться до земель сільськогосподарського використання.

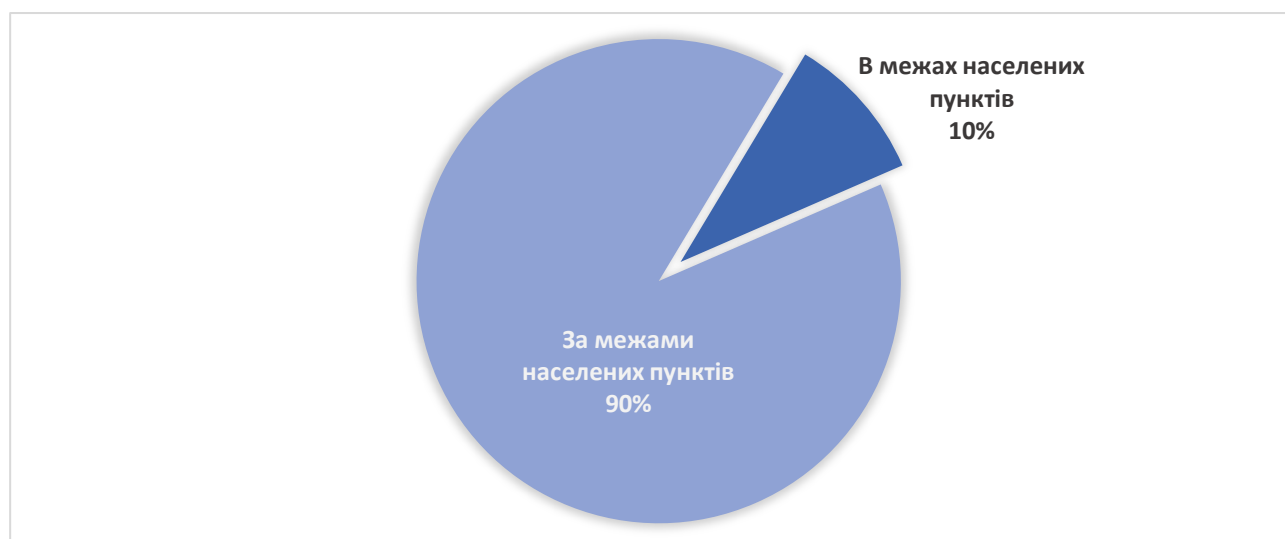


Рисунок 1.5 – Розподіл земель Музиківської ТГ

⁵ Орієнтовно - станом на 2024 рік межі громади не встановлено і відповідні дані не внесено до Державного земельного кадастру.

⁶ Інформація станом на 01.01.2024.

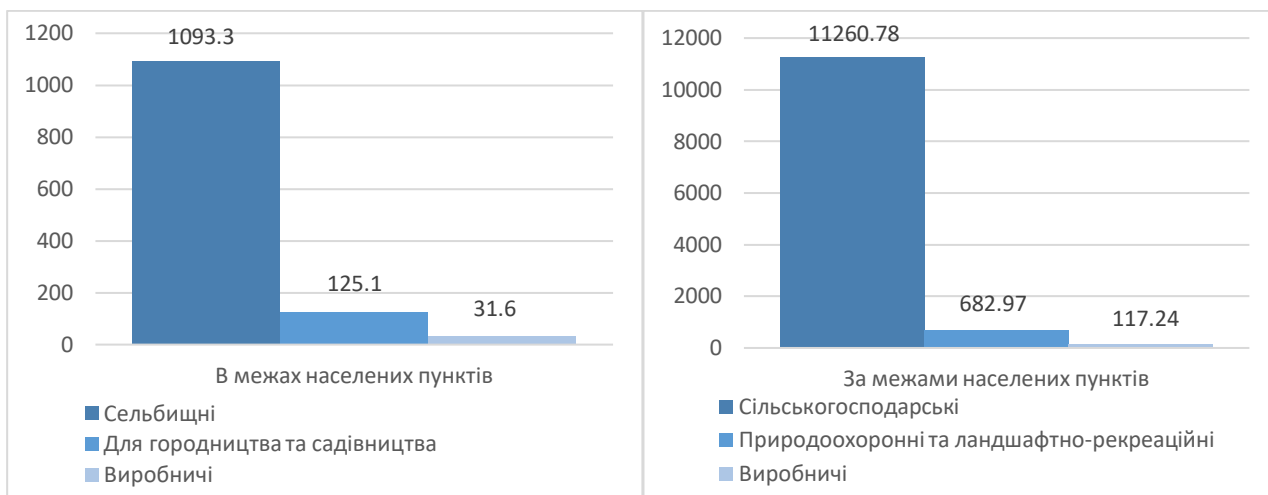


Рисунок 1.6 – Розподіл земель в межах та за межами населених пунктів, га

Інформація за даними Державного земельного кадастру

За даними отриманими з відкритих джерел <https://kadastr.live/> найбільшою є питома вага земель сільськогосподарського призначення – 10031,7064 гектарів (79 %), земель житлової та громадської забудови 273,2787 га (2 %).

На території Музиківської ТГ нараховується 5 категорій земель за основним цільовим призначенням:

- землі сільськогосподарського призначення;
- землі житлової та громадської забудови;
- землі лісогосподарського призначення;
- землі водного фонду;
- землі промисловості, транспорту, зв'язку, енергетики, оборони та іншого призначення.

На території Музиківської ТГ понад 90 % - це землі сільськогосподарського призначення. Території житлової та громадської забудови - це сельбищна забудова, яка складає 2 % від площі громади. В громаді дуже малий відсоток промисловості та складає менше 1 % території громади.

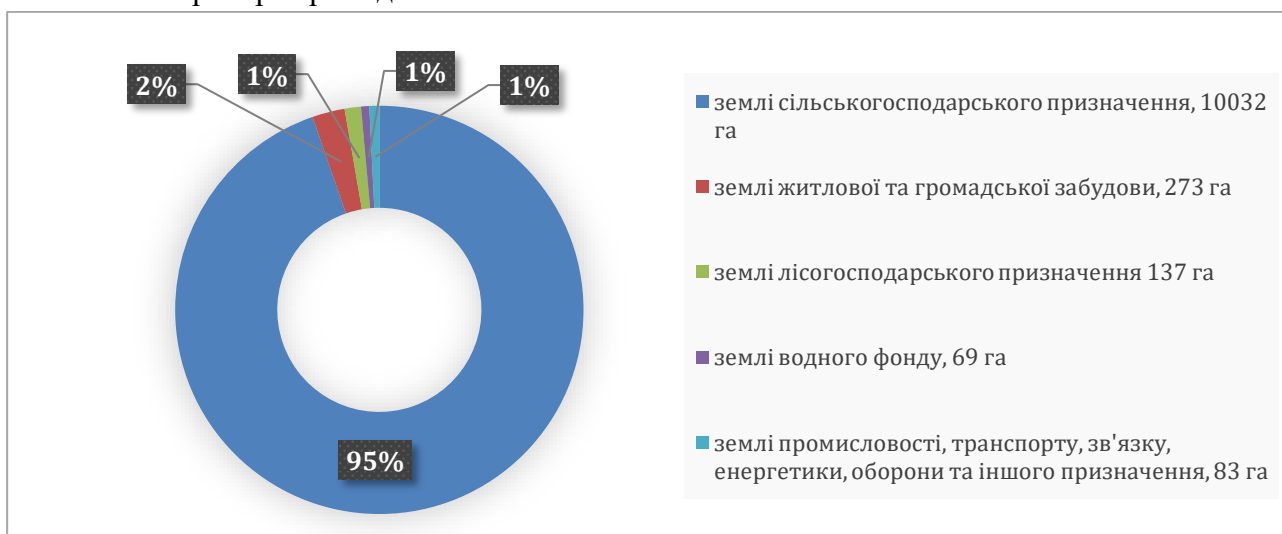


Рисунок 1.7 – Розподіл земель громади за категоріями

Станом на травень 2023 року в Державному земельному кадастрі було зареєстровано 4345 земельних ділянок загальною площею 10594,0604 га, що складає 79 % від загальної площі громади і цей показник відповідає середньому по Україні, який складає 78 -79 %.

У приватній власності знаходиться 3762 земельні ділянки загальною площею 8871,2446 га, у комунальній власності - 366 ділянок площею 1189,9876 га, у державній 217 - ділянок площею 532,8282 га.

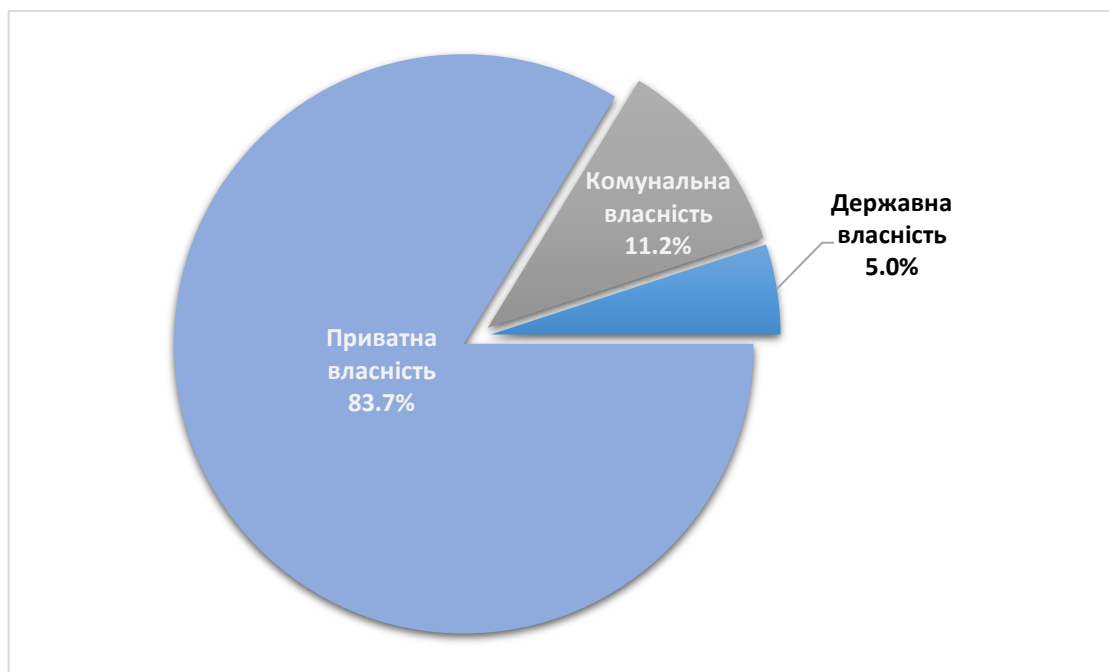


Рисунок 1.8 – Розподіл земель за формами власності

Землі під водою представлені річками, струмками, ставками та іншими водоймами, однак в Державному земельному кадастрі в цій категорії зареєстровано всього 5 земельних ділянок, загальною площею 68,8629 га. Користувачі водних об'єктів ще не завершили виготовлення землевпорядної документації та не внесли інформацію до Державного земельного кадастру.

Землі сільськогосподарського використання складають 10031,7064 га, серед них:

- для ведення товарного сільськогосподарського виробництва – 7538,0373 га;
- для ведення фермерського господарства – 859,0283 га;
- для ведення особистого селянського господарства – 837,2256 га;
- для ведення підсобного сільського господарства – 66,9412 га;
- для індивідуального садівництва – 2,02 га;
- для городництва – 286,9521 га;
- для сінокосіння і випасання худоби – 283,8138 га;
- для іншого сільськогосподарського використання – 128,0258 га;
- землі запасу – 96,6014 га.

У громаді понад 8 % сільськогосподарських земель обробляються малими фермерами, які зацікавлені у створенні доданої вартості своєї продукції та екологічному ставленні до земельних ресурсів. Однак, переважна більшість сільськогосподарських угідь використовується для вирощування районованих сільськогосподарських культур. У посівах переважають пшениця та кукурудза.

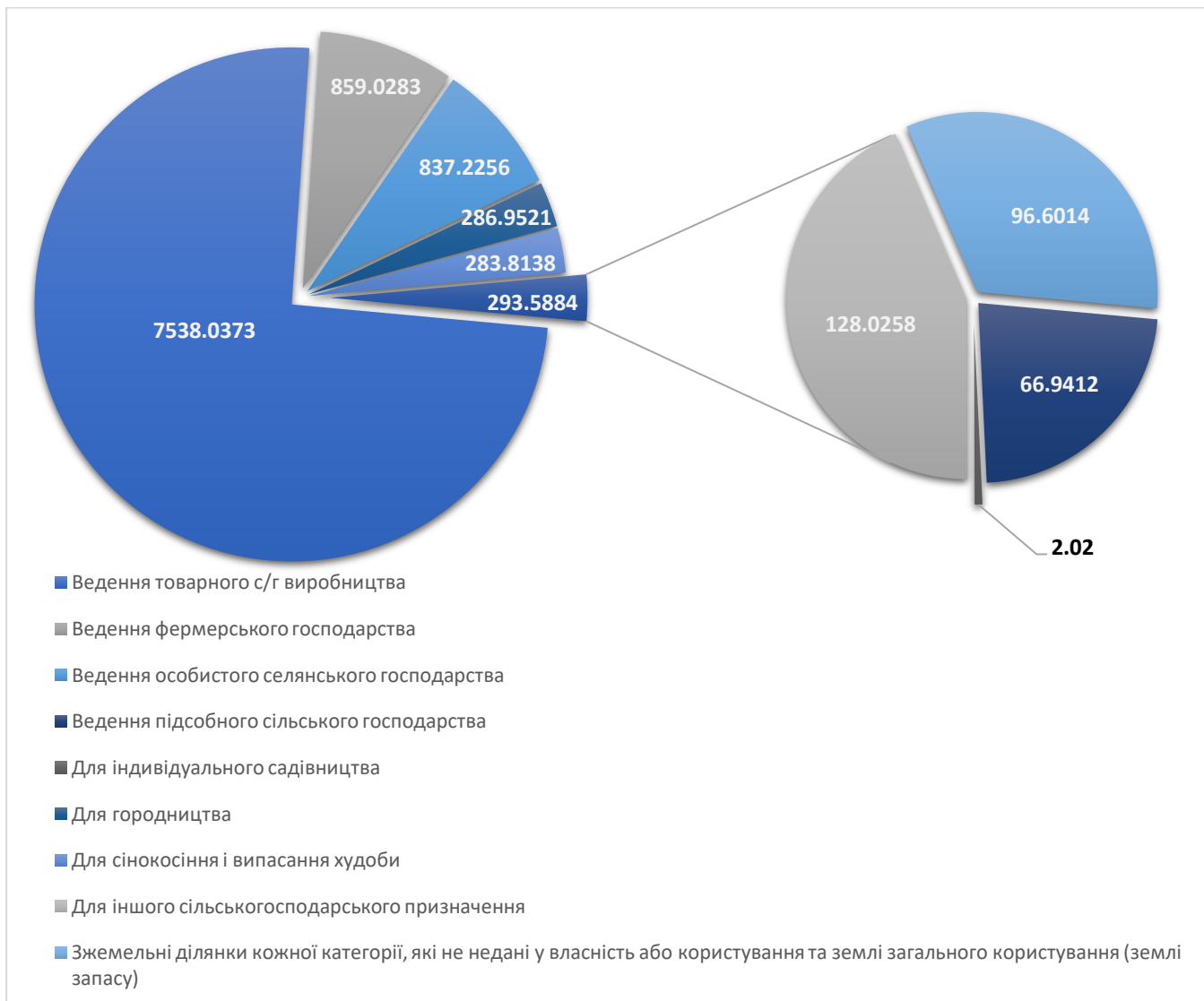


Рисунок 1.9 – Розподіл сільськогосподарських земель за цільовим призначенням, га

За останні роки (8-10 років) частина сільськогосподарських угідь потребує рекультивациі та відновлення, адже внаслідок неналежної роботи меліоративних систем відбувається опустелювання значної кількості сільськогосподарських угідь та зростання засоленості ґрунту. Через територію Музиківської ТГ пролягає Інгулецька зрошувальна система, яка знаходиться у стані, що потребує значних капіталовкладень у ремонтні роботи для відновлення її життєдіяльності. Значна частина ґрунтів не охоплена зрошувальною системою. Як наслідок зазначеного вище, врожайність земель значною мірою є випадковою величиною, детермінованою погодними умовами, що склалися.

Висновки:

Музиківська сільська територіальна громада – традиційна аграрна громада. Більшість земель, що відносяться до села Музиківка, обробляється великими фермерськими господарствами, в т. ч. з інших населених пунктів, натомість землі, що відносяться до села Східне, майже всі фермери – місцеві, однак середня площа господарства там значно менша – від 6,8 га. Водночас, загальною для громади є тенденція до зменшення кількості дрібних фермерських господарств. **Основним землекористувачем у громаді є ПАТ «Чорнобаївське».**

Високий рівень розораності сільськогосподарських угідь та дефіцит пасовищ зумовили абсолютну спеціалізацію агровиробників на рослинництві, а саме на вирощуванні пшениці та

соняшнику, які приносять найбільш високий та швидкий прибуток. Не розвинуте овочівництво, у занепаді садівництво (яблука, персики) та виноградарство. Плодові насадження зосереджені лише на присадибних ділянках, а їх плоди використовуються переважно для власного споживання. Серед тваринницьких галузей у громаді значно розгорнулося лише птахівництво.

У відповідності до Стратегії розвитку Музиківської об'єднаної територіальної громади на 2017-2025 роки, громада націлена на розвиток сільського господарства та створення умов для розвитку бізнесу в цій сфері. Стратегією визначено операційну ціль «Максимізація використання сільськогосподарського потенціалу громади» – одна з перспективних ролей у рамках стратегічного управління розвитком Музиківської ТГ, адже сільське господарство посідає в місцевій економіці ключові позиції. В межах дій по досягненню цілі передбачені завдання, пов'язані зі:

- сприянням реконструкції системи зрошення земель сільськогосподарського призначення, що дозволить покращити врожайність природньо родючих земель громади;
- інформаційною підтримкою господарюючих суб'єктів у запровадженні альтернативних сільськогосподарських культур та, як одним із наслідків, збільшенні зайнятості місцевого населення;
- сприянням формуванню кооперативних та інших об'єднань місцевих фермерських господарств;
- створенням сприятливих умов для максимізації збуту сільськогосподарської продукції.

1.4. Інформація про склад населення територіальної громади⁷

Загальна кількість постійного населення Музиківської сільської територіальної громади станом на 01.01.2022 становила 3264 особи, у т.ч. 11 внутрішньо переміщених осіб, зареєстрованих на території ТГ з 2014 року, з них 51,6 % - жінки, 48,4 % - чоловіки.

Подібний статевий розподіл є нижчим від загальнонаціонального показника по Україні (53,8 % - жінки, 46,2 % - чоловіки)⁸.

Таблиця 1.5

**Динаміка частки вікових груп населення ТГ
у порівнянні з показниками по країні та регіону**

Осіб, віком	Україна, %	Херсонська обл., %	Музиківська ТГ, %
	2013	2013	2021
0—14 років	14,8	15,1	15,0
15—59 років	63,6	70,5	58,8
понад 60 років	21,6	14,4	26,2

Вікова структура населення територіальної громади не значною мірою відрізняється як від загальноукраїнських, так і регіональних тенденцій⁹. Спостерігається дещо більший, порівняно із загальноукраїнським, рівень народжуваності. Проте, частка активно працездатного населення є меншою рівня по Україні та значно меншою у порівнянні із обласним показником. Натомість частка населення поважного віку перевищує як загальноукраїнський, так і загальнообласний показники.

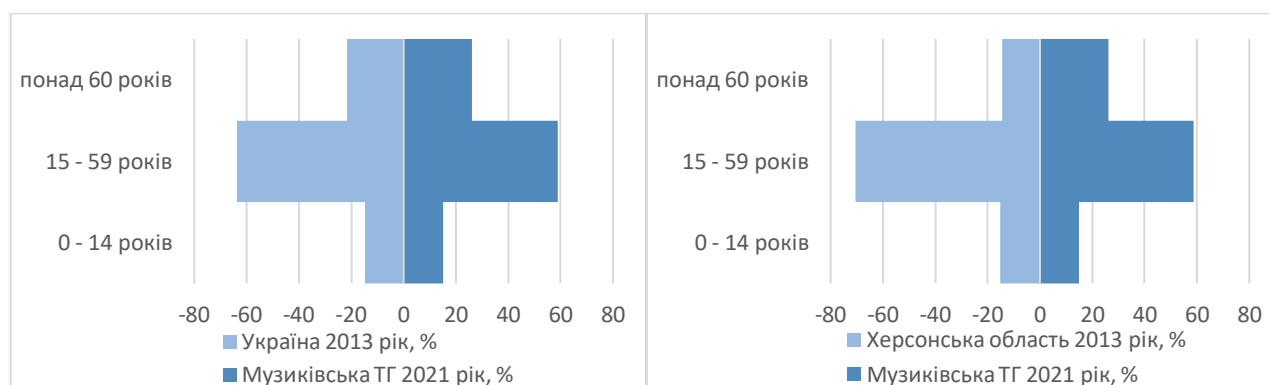


Рисунок 1.10 – Порівняння вікових груп населення у порівнянні з показниками по країні та регіону

Така динаміка свідчить про необхідність вжиття заходів, які б сприяли омолодженню населення громади для запобігання остаточного збезлюднення території та підтримки спроможності громади вже у середньостроковій перспективі.

Створення нових виробничих потужностей та бізнесу на території ТГ є критичною для такої динаміки, а отже, одним з ключових пріоритетів для виживання територіальної громади має бути збереження існуючих та створення нових робочих місць безпосередньо у громаді.

⁷ Детальна інформація про чисельність населення у розрізі населених пунктів наведена у Додатку 1.3

⁸ [Банк даних населення України. Розподіл постійного населення за статтю, віковими групами та типом поселень.](#)

⁹ Допускається певна похибка, оскільки офіційні загальнонаціональні дослідження відповідних показників протягом 2021-2024 роках не публікувалися.

Населення громади станом на 01.01.2022 проживало у чотирьох адміністративних осередках¹⁰:

- 1) адміністративному центрі – селі Музиківка 67,1 % всього населення (2191);
- 2) Східненському старостинському окрузі, який охоплює території сіл Східне та Загорянівка 25,1 % всього населення (821);
- 3) селі Висунці 4,0 % всього населення (132);
- 4) селі Мірошниківка 3,8 % всього населення (120).

Повномасштабна російська збройна агресія проти України призвела до втрати невеликої частки постійного населення – станом на 01.01.2023 територію Музиківської територіальної громади покинуло 150 мешканців, тобто 4,6 % постійного населення. Проте, кількість прийнятих на території ТГ мешканців інших громад у 2023 році збільшилася на 230 осіб і становить на 01.01.2023 241 особу.

Станом на 01.01.2024 у громаді постійного населення 3176 мешканців, в тому числі 393 внутрішньо переміщені особи. Загалом за час повномасштабної російської збройної агресії проти України кількість постійного населення у громаді зменшилася на 3%.

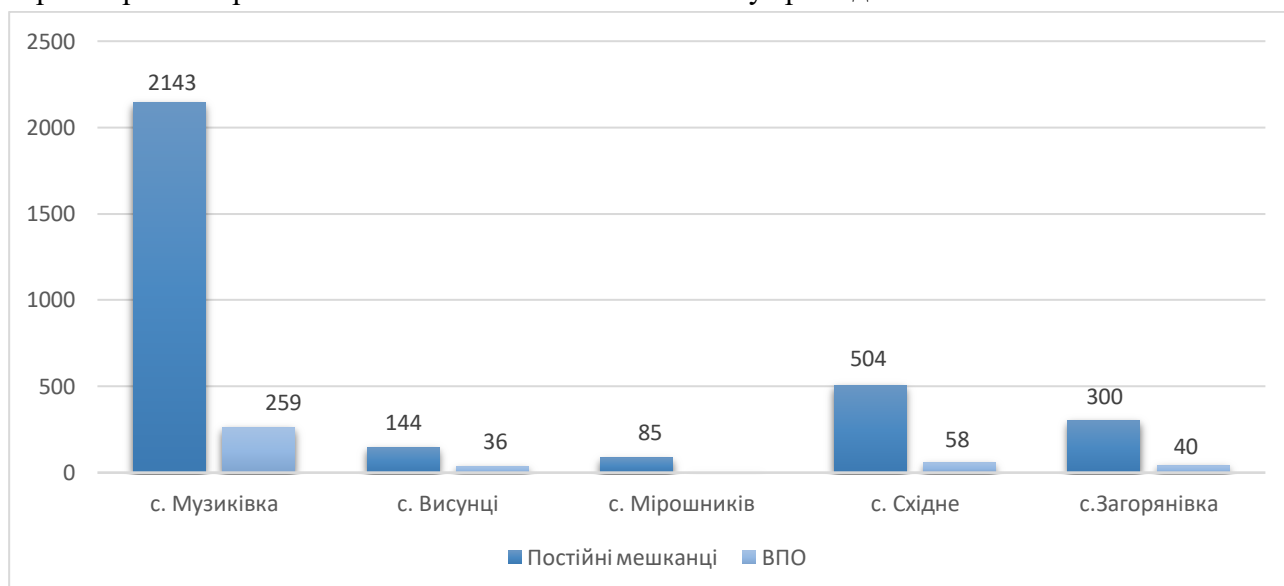


Рисунок 1.11 – Кількість населення в населених пунктах громади станом на 01.01.2024

Розподіл вікових груп, незважаючи на міграцію населення у територіальній громаді, залишається без змін. Це говорить про відсутність необхідності у короткостроковій перспективі змінювати обсяг та види публічних послуг чи інфраструктуру громади під обслуговування населення з іншою віковою динамікою.

Таблиця 1.6

Розподіл вікових груп постійного населення

Осіб, віком	Постійного населення ТГ, %	Постійного населення ТГ, %	Постійного населення ТГ, %
	01.01.2022	01.01.2023	01.01.2024
0—14 років	15,0	14,8	15,6
15—59 років	58,8	58,2	57,4
понад 60 років	26,2	27,0	27,0

¹⁰ Інформація за даними старост.

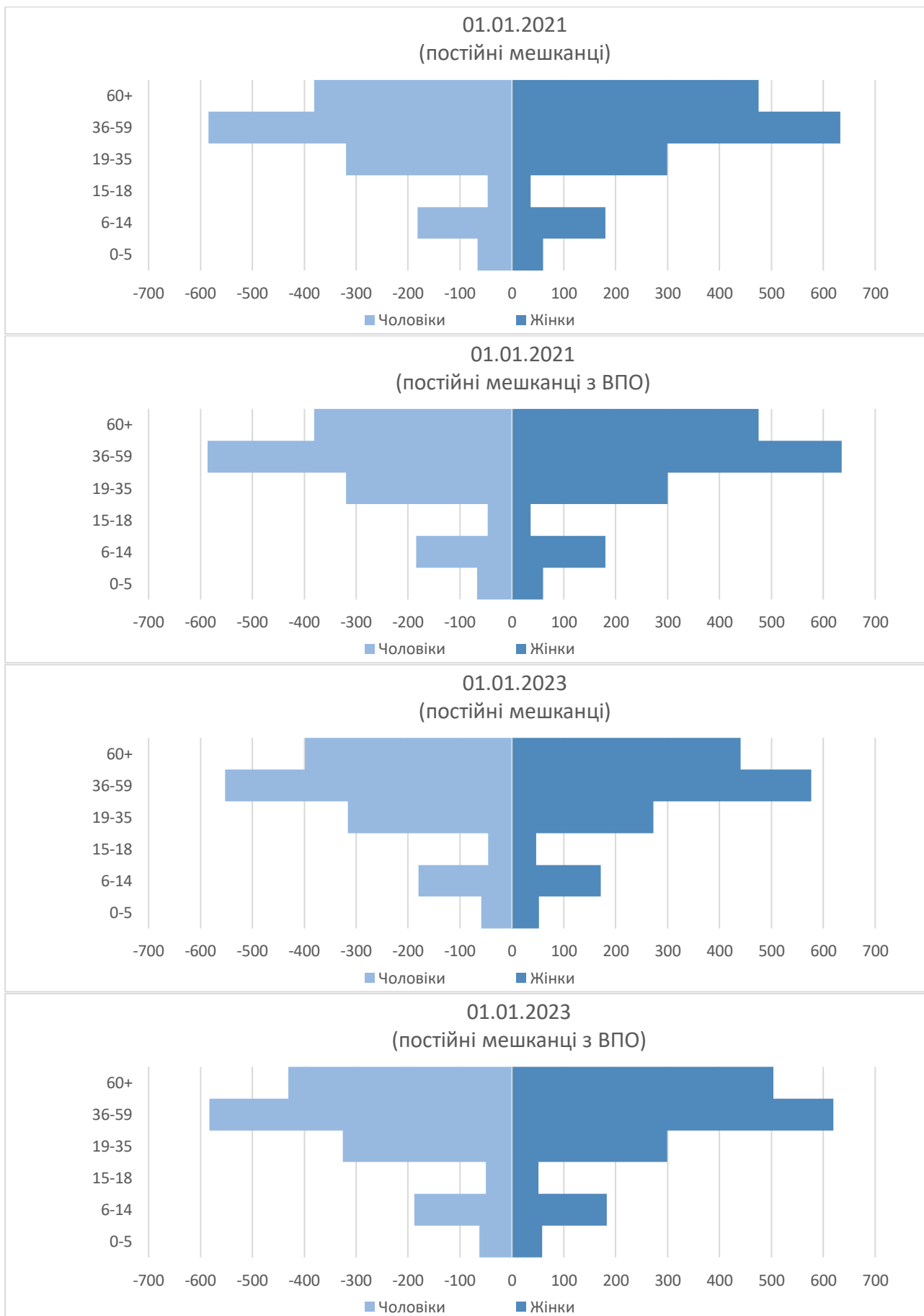


Рисунок 1.12 – Соціально-демографічна піраміда Музиківської ТГ



Рисунок 1.13 – Динаміка змін кількості населення

Висновки:

Таким чином, загальна кількість жителів громади з урахуванням динаміки збільшення внутрішньо-переміщених осіб, у порівнянні із відповідними даними за 2021 рік, зменшилась у загальному лише на 99 осіб.

Виходячи з аналізу демографічної ситуації в стає зрозумілим, що динаміка населення свідчить про необхідність вжиття заходів, які б сприяли омолодженню населення громади для попередження зменшення та можливого збезлюднення території, а також підтримки спроможності громади вже у середньостроковій перспективі.

Спостерігається значне скорочення частки дітей та молоді, що створює ризики для майбутнього відтворення населення громаді.

Створення нових умов для виробничих потужностей та бізнесу, а також підтримки існуючого малого та середнього бізнесу, на території громади є критичною для такої динаміки, а отже, одним з ключових пріоритетів для відновлення та стимулювання розвитку життєдіяльності територіальної громади має бути збереження існуючих та створення нових робочих місць безпосередньо у громаді. Впровадження соціальних програм підтримки молоді та молодих сімей. Зокрема програми забезпечення житлом для різних категорій та першочергово для вікової категорії 18-30 років. Оскільки навіть в разі позитивного розвитку безпекової ситуації мало ймовірні перспективи до омолодження складу населення у громаді.

Демографічна ситуація в Музиківській ТГ є вкрай складною, з ознаками старіння населення. Це ставить серйозні виклики перед виконавчими органами, щодо необхідності адаптації системи соціальної підтримки молоді, надання публічних послуг та відновлення соціальної інфраструктури громади до таких кардинальних змін:

- необхідно оптимізувати систему надання публічних послуг з урахуванням вікової структури;
- сформувати нову модель розвитку місцевої економіки;
- впровадити програми заохочення для молоді та фахівців з метою поновлення кадрового потенціалу;
- стимулювати розвиток інноваційних секторів, які можуть створювати нові робочі місця;
- активізувати програми з підвищення продуктивності праці та автоматизації виробничих процесів;
- впровадити ефективну систему моніторингу та прогнозування демографічних змін.

1.5. Інформація про особливості здійснення місцевого самоврядування в умовах воєнного стану

Здійснюється з обмеженнями, передбаченими відповідно до ст. 38, 64 Конституції України Указом Президента України від 24.02.2022 № 64/2022 «Про введення воєнного стану в Україні» (зі змінами), затвердженим Законом України «Про затвердження Указу Президента України «Про введення воєнного стану в Україні» (зі змінами).

Таблиця 1.7

Інформація про особливості здійснення місцевого самоврядування в умовах воєнного стану

На території ТГ утворено	Музиківську сільську військову адміністрацію Херсонського району Херсонської області
ВА НП утворено	Указом Президента України від 14.12.2022 № 865/2022 «Про утворення військових адміністрацій населених пунктів у Херсонській області» https://zakon.rada.gov.ua/laws/show/865/2022#Text
Начальника ВА НП призначено	Розпорядженням Президента України від 14.12.2022 № 325/2022-рп «Про призначення І. Підгородецького начальником Музиківської сільської військової адміністрації Херсонського району Херсонської області» https://zakon.rada.gov.ua/laws/show/325/2022-%D1%80%D0%BF#Text
Начальнику ВА НП передано повноваження (сільської, селищної, міської) ради та її виконавчого комітету, (сільського, селищного, міського) голови	Постановою Верховної Ради України від 06.02.2023 № 2898-ІХ «Про здійснення начальниками військових адміністрацій населених пунктів у Каховському та Херсонському районах Херсонської області повноважень, передбачених частиною другою статті 10 Закону України «Про правовий режим воєнного стану» https://zakon.rada.gov.ua/laws/show/2898-IX#Text

У зв'язку з прийняттям відповідних рішень Президентом України та Верховною Радою України, на період дії воєнного стану та (у окремих випадках) протягом 90 днів з моменту припинення або скасування воєнного стану діяльність місцевої ради як представницького, а її виконавчого комітету – як головного виконавчого колегіального органів може обмежуватись, а їхні повноваження на цей період передаватись ВА НП або начальнику такої адміністрації.

Розуміти порядок організації місцевого самоврядування на відповідній території в умовах воєнного стану необхідно для визначення органів та посадових осіб, які від імені та у інтересах територіальної громади можуть вчиняти певні правочини та приймати рішення як суб'єкти владних повноважень. Також цю інформацію необхідно враховувати при плануванні строків та порядку виконання окремих етапів підготовки, погодження та виконання заходів Програми, у тому числі – пов'язаних із розпорядженням майном та ресурсами територіальної громади, залученням зовнішніх ресурсів для реалізації заходів Програми тощо.

На момент затвердження Програми на території Музиківської сільської ТГ введено згадані обмеження, і місцеве самоврядування на території здійснюється з особливостями, передбаченими Законом України «Про правовий режим воєнного стану»:

- Музиківська сільська військова адміністрація здійснює повноваження місцевого самоврядування, передбачені ч. 2 ст. 15 Закону України «Про правовий режим воєнного стану» з моменту набрання чинності Указом Президента України про утворення відповідної ВА НП;
- крім повноважень, передбачених ч. 2 ст. 15 Закону України «Про правовий режим воєнного стану» з моменту набрання чинності відповідної Постанови Верховної Ради України, начальник Музиківської сільської військової адміністрації від імені та у

інтересах Музиківської сільської територіальної громади здійснює повноваження Музиківської сільської ради та її виконавчого комітету, а також Музиківського сільського голови;

- повноваження депутатів сільської ради не припиняються, однак сільська рада не проводить пленарні засідання та не приймає рішень як представницький орган місцевого самоврядування відповідно до ст.ст. 25-26 Закону України «Про місцеве самоврядування в Україні», а виконавчий комітет не здійснює свої повноваження як колегіальний виконавчий орган місцевого самоврядування, та згідно з ч. 2 ст. 52 Закону України «Про місцеве самоврядування в Україні»;
- діяльність відділів, управлінь та інших виконавчих органів сільської ради, підприємств, установ та організацій, що належать до комунальної власності Музиківської сільської територіальної громади координує начальник Музиківської сільської військової адміністрації;
- начальник Музиківської сільської військової адміністрації має право змінювати або скасовувати акти відділів, управлінь, інших виконавчих органів Музиківської сільської ради, а також їх посадових осіб, як особа, яка виконує повноваження виконавчого комітету Музиківської сільської ради.

Структура виконавчих органів Музиківської сільської ради затверджена наказом начальника Музиківської сільської ВА від 05.06.2023 № 04ОД та налічує 36 посад:

- апарат (у складі начальника ВА, секретаря сільської ради, старости, 3 посади);
- загальний відділ (у складі начальника відділу та спеціалістів, 6 посад);
- відділ освіти та гуманітарного розвитку (у складі начальника відділу, завідувача сектору «Служба у справах дітей» та спеціаліста з питань служби у справах дітей, 3 посади);
- відділ земельних відносин, містобудування, архітектури та житлово-комунального господарства (у складі начальника відділу, 2 спеціалістів (із землекористування та екології; з муніципальних ініціатив), 2 інспекторів (з розвитку інфраструктури, житлово-комунального господарства та енергоефективності; з благоустрою), 5 посад);
- відділ «Центр надання адміністративних послуг» (у складі начальника відділу, 2 адміністраторів, 3 державних реєстраторів, 1 спеціаліста з військового обліку та реєстрації місця проживання, 7 посад);
- бухгалтерсько-фінансовий відділ (у складі начальника відділу-головного бухгалтера та 4 спеціалістів, 5 посад);
- фінансовий відділ (у складі начальника відділу та 1 спеціаліста, 2 посади);
- відділ соціального захисту та охорони здоров'я населення (у складі начальника відділу та 1 фахівця із соціальної роботи, 2 посади);
- обслуговуючого персоналу (у складі 1 водія та 2 прибиральників, 3 посади).

Зважаючи на те, що загальна кількість жителів Музиківської ТГ (з урахуванням ВПО) станом на 01.01.2024 кардинально не змінилася, у громаді відсутня потреба у перегляді чинної структури виконавчих органів ради, а також переліку та об'єму адміністративних послуг, що надаються органом місцевого самоврядування жителям громади.

2. Загальна економічна оцінка територіальної громади

2.1. Аналіз бюджету територіальної громади та пропозиції щодо джерел фінансування заходів для забезпечення комплексного відновлення території

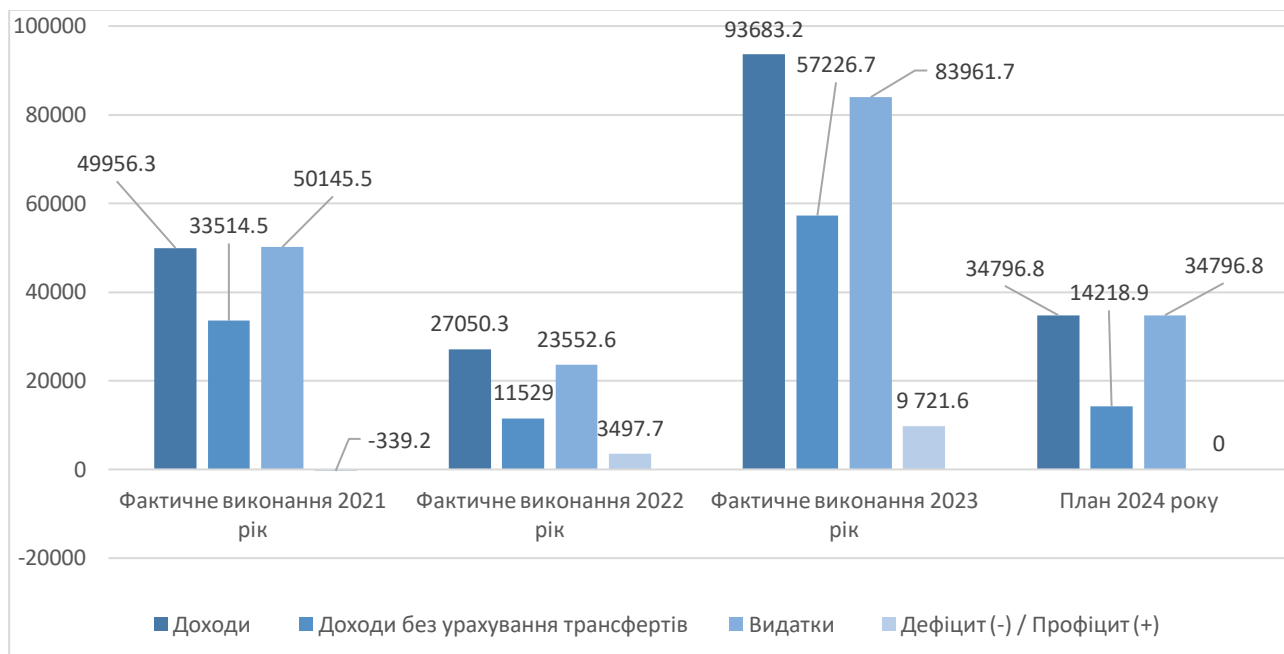


Рисунок 2.1 – Показники виконання бюджету Музиківської ТГ, млн грн.

За підсумками 2022 року бюджет Музиківської сільської громади виконано з профіцитом – перевищення фактичних доходів над фактичними видатками склало 3,5 млн грн або 12,9 % від загальних надходжень, що забезпечило формування станом на 01.01.2023 року незначного обсягу вільного залишку коштів (2,4 млн грн). Проте, у 2022 році не було досягнуто позитивних тенденцій у виконанні бюджету сільської територіальної громади як за доходами так і за видатками. Причина профіциту бюджету у 2022 році обумовлена:

- 1) виконанням дохідної частини бюджету Музиківської сільської територіальної громади за 2022 рік становить 51,88 % (план з урахуванням змін 52,1 млн грн., факт – 27,1 млн грн.) в тому числі без врахування обсягу міжбюджетних трансфертів – 31,1%. Доходи місцевого бюджету без урахування міжбюджетних трансфертів у 2022 році в порівнянні з 2021 роком зменшилися на 65,6 %;
- 2) виконанням видаткової частини бюджету на 43,4 % (план з урахуванням змін 54,3 млн грн, факт – 27,1 млн грн), що насамперед обумовлено припиненням відповідно до абзацу 5 пункту 22 Порядку № 590¹¹ перерахування з місцевого бюджету **реверсної дотації** до державного бюджету у зв'язку із введенням воєнного стану на всій території України. Не були повністю профінансовані видатки на: виплату заробітної плати працівникам бюджетних установ у зв'язку із переведенням працівників частини бюджетних установ та закладів на простій та припиненням трудових відносин після початку російської повномасштабної збройної агресії; здійснення освітніх, соціальних і культурних заходів, у зв'язку із окупацією населених пунктів громади.

У 2022 році **середній рівень власних доходів бюджету Музиківської сільської територіальної громади (без урахування міжбюджетних трансфертів) на одного жителя**

¹¹ Порядок виконання повноважень Державною казначейською службою в особливому режимі в умовах воєнного стану, затверджений постановою Кабінету Міністрів України від 09.06.2021 № 590

становить **3156,9 грн** при середньому рівню власних доходів за 2022 рік по деокупованих громадах **3041,4 грн**¹².

За 2023 рік бюджет громади виконаний з профіцитом – перевищення доходів над видатками склало 9,7 млн грн.

Загальний обсяг отриманих за підсумками 2023 року доходів склав 93,7 млн грн, що у 3,5 рази більше від фактично отриманих доходів за 2022 рік. Порівняно з 2022 роком надходження власних доходів (без урахування міжбюджетних трансфертів) збільшились у 5 разів.

План по загальних доходах в бюджеті громади на 2024 рік (станом на 01.01.2024) зменшений на 62,9% у порівнянні з фактичними надходженнями за 2023 рік, власних доходів (без урахування трансфертів) передбачено на 75,2% менше проти залучених у 2023 році.

Видатки у 2023 році порівняно з фактичними показниками 2022 року в цілому зросли у 3,6 рази. В бюджеті на 2024 рік річні планові видаткові показники збалансовані з плановими доходами і зменшені в цілому порівняно із фактичними видатками за 2023 рік на 58,6%

Структура надходжень бюджету

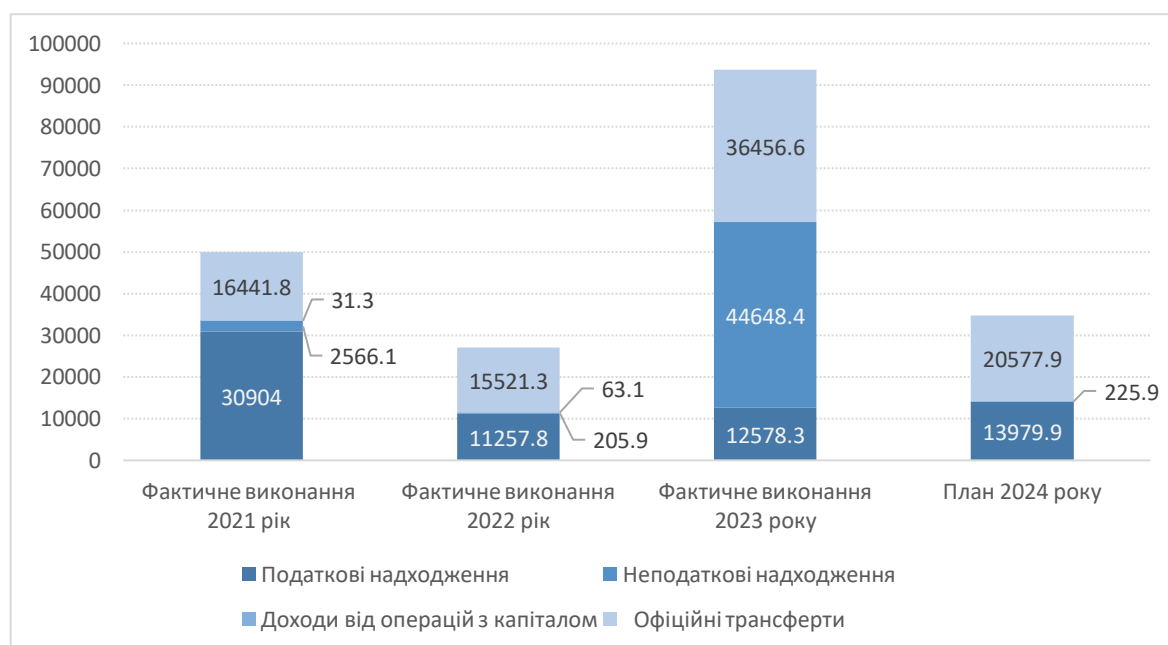


Рисунок 2.2 – Структура надходжень бюджету Музиківської ТГ, млн грн

Структура доходів бюджету громади з початком воєнного стану зазнала значних змін.

Протягом 2021-2023 років спостерігається стійка тенденція зменшення податкових надходжень. Частка міжбюджетних трансфертів в загальному обсязі доходів залишається доволі значною: за 2021 рік – 32,9 %; за 2022 рік – 57,2 %; за 2023 рік – 38,9 % і перевищує податкові надходження до бюджету.

У 2023 році загальний обсяг міжбюджетних трансфертів у порівнянні з 2022 роком збільшився у 2,3 рази, насамперед, внаслідок отримання 7,4 млн грн **базової дотації** (у 2021-2022 роках бюджету громади була розрахована реверсна дотація) та **додаткової дотації** з державного бюджету місцевим бюджетам на здійснення повноважень органів місцевого самоврядування на деокупованих, тимчасово окупованих та інших територіях України, що

¹² Дані взяті із дослідження Програми DOBRE по партнерським 60 територіальних громадах, показник розрахований по 13 деокупованих громадах

зазнали негативного впливу у зв'язку з повномасштабною збройною агресією Російської Федерації.

Незважаючи на щорічне зменшення протягом 2021-2023 років загальних обсягів, вагомим джерелом дохідної частини бюджету громади залишається **освітня субвенція**, яка у 2023 році склала 12,8 млн грн або 13,7% від загального обсягу отриманих річних надходжень.

Податкові надходження

Питома вага податкових надходжень у фактичних доходах громади (*загальний та спеціальний фонди з урахуванням міжбюджетних трансфертів*) склала відповідно:

- 61,9 % - у 2021 році;
- 41,7 % - у 2022 році;
- 13,4 % - у 2023 році.

У фактичному обсязі власних надходжень до бюджету громади (*без урахування міжбюджетних трансфертів*) вона дорівнює відповідно:

- 92,2 % - у 2021 році;
- 97,7% - у 2022 році;
- 22,0 % - у 2023 році.

У 2022 році податкові надходження різко скоротилися і склали 36,4% від отриманих у 2021 році (не сплачувався податок на нерухомість внаслідок наданих податкових пільг, переважна більшість ФОПів припинила свою діяльність, зменшилися надходження ПДФО, місцевих податків і зборів та акцизу).

У 2023 році податкові надходження збільшилися порівняно із 2022 роком на 11,7% за рахунок збільшення:

- ПДФО (на 57,7%), питома вага якого у податкових надходженнях 2023 року складає 82,6%, та
- єдиного податку (на 11,5%), який протягом 2023 року сплачує 18 ФОПів (інші ФОПи або не здійснюють підприємницьку діяльність, або є платниками I та II групи і не сплачують єдиний податок відповідно до наданих державою пільг), питома вага 10,6% у річних податкових надходженнях.

Питома вага ПДФО, перерахованого до бюджету громади бюджетними установами у 2023 році склала 21,4% від залучених податкових надходжень за 2023 рік, що свідчить про доволі суттєву залежність бюджету громади від податків, які утримуються із доходів працівників бюджетної сфери.

Внаслідок впливу бойових дій громада продовжує втрачати надходження **податку на майно**. Порівняно із показниками 2022 року по підсумках 2023 року було недоотримано 75,3 % податку на майно, питома вага якого склала 6,6 % в податкових надходженнях 2023 року (проти 33,9 % у 2021 році).

На 2024 рік планові показники по податкових надходженнях збільшені на 11,1% проти отриманих у 2023 році.

Ризики:

- 1) Відсутність, внаслідок продовження військових дій, потенціалу і можливості створення нових робочих місць для забезпечення сталої економічної ситуації в громаді;
- 2) Суттєва залежність бюджету громади від трансфертів з державного бюджету, обсяг яких в дохідній частині перевищує обсяг податкових надходжень;

3) Доволі суттєва залежність бюджету громади від податків, які утримуються із доходів працівників бюджетної сфери, що за відсутності інших джерел наповнення бюджету, може потребувати подальшого збільшення обсягу трансфертів з державного бюджету для забезпечення фінансування базових послуг;

4) Потенційні ризики стабільності роботи підприємств та їх економічної політики (зокрема, політики оплати праці) внаслідок продовження військових дій, що містить ризики наповнення доходної частини бюджету у разі змін в економічній діяльності підприємств;

5) Потенційна можливість скорочення надходжень місцевих податків і зборів при продовженні дії режиму воєнного стану.

Неподаткові надходження

Чіткої тенденції щодо податкових надходжень протягом 2021-2023 років не спостерігається. У 2022 році порівняно з показниками 2021 року відбулось зменшення **неподаткових надходжень** на 92,0 %. За 2022 рік неподаткові надходження становили 1,7 % загального обсягу доходів бюджету (без урахування міжбюджетних трансфертів) проти 7,8 % у 2021 році. Скорочення надходжень відбулось, передусім, у зв'язку з зменшенням **власних надходжень бюджетних установ** (надійшло 0,1 млн грн у 2022 р. проти 1,5 млн грн у 2021) та **плати за надання адміністративних послуг** (надійшло 0,1 млн грн у 2022 р. проти 1,1 млн грн у 2021) через тимчасову окупацію населених пунктів громади.

Протягом 2023 року неподаткових надходжень до бюджету громади надійшло **44,6 млн грн**, що більше проти отриманих за 2022 рік у 216,8 разів та складає 78,0 % від річних отриманих власних доходів (без урахування міжбюджетних трансфертів). Зазначене збільшення відбулося за рахунок суттєвого зростання **власних надходжень бюджетних установ**, у зв'язку із значними обсягами отриманих благодійних внесків та гуманітарної допомоги від донорів. Питома вага власних надходжень бюджетних установ за 2023 рік становить 99,3 % неподаткових надходжень або 77,5 % від фактичних надходжень (без урахування міжбюджетних трансфертів) або 47,3 % загального обсягу всіх надходжень за цей період.

Ризики:

- 1) Подальші втрати неподаткових надходжень від надання адміністративних послуг при продовженні дії режиму воєнного стану;
- 2) Потенційно можливе зменшення обсягу власних надходжень бюджетних установ у разі припинення або значного скорочення благодійних внесків та гуманітарної допомоги від різних донорів.

Видатки

Структура видатків бюджету Музиківської сільської територіальної громади за функціональною класифікацією зазнала змін.

У 2023 році загальні фактичні видатки у порівнянні з 2022 роком збільшилися у 3,6 рази, при чому видатки на соцзахист зросли у 320,9 разів, що обумовлено ростом виплат населенню та відновлення пошкодженого під час окупації населених пунктів нерухомого майна в рамках програми «Турбота», а видатки на ЖК збільшилися у 45,7 рази.

Збільшення інших видатків (у 179 разів проти 2022 року) обумовлено отриманням в період воєнного стану гуманітарної та благодійної допомоги для забезпечення населення,

бюджетних закладів та установ необхідними матеріалами, технікою. у т.ч комп'ютерною, та обладнанням, облаштування пунктів незламності, пунктів обігріву та укріттів.

Структура видатків Музиківської сільської територіальної громади за економічною класифікацією характеризується суттєвою питомою вагою поточних видатків (переважно на зарплату працівників бюджетної сфери та оплату спожитих бюджетними установами енергоносіїв).



Рисунок 2.3 – Структура видатків Музиківської ТГ за економічною класифікацією, млн грн

Частка видатків на **заробітну плату працівників бюджетної сфери** та оплату спожитих бюджетними установами **енергоносіїв** за 2023 рік у загальному обсязі всіх здійснених видатків (без урахування видатків, проведених у натуральній формі) становить **92,1 %**.

Капітальні видатки у бюджеті громади на 2023 рік у первісному рішенні про бюджет не були заплановані. Шляхом, внесення змін до бюджету Музиківської територіальної громади на 2023 рік спрямовано на здійснення видатків розвитку 17,3 млн грн (кошти спрямовані на придбання модульного укриття в Східненський ліцей, трактора з причепом (б/у) для комунального підприємства, перерахунок кошторису реконструкції будівлі амбулаторії загальної практики сімейної медицини та ін.).

Протягом 2023 року капітальні видатки збільшувались також за рахунок отриманих від благодійників основних засобів для забезпечення роботи органів управління Музиківської сільської територіальної громади, бюджетних установ та комунальних підприємств.

Передбачені на 2024 рік **нерозподілені видатки** у сумі 0,05 млн грн, обумовлені запланованими видатками резервного фонду місцевого бюджету, використання якого здійснюється у порядку встановленому Кабінетом Міністрів України.

Ризики:

- 1) Значна залежність бюджету громади від міжбюджетних трансфертів, обсяг яких в дохідній частині перевищує обсяг податкових надходжень;
- 2) Доволі суттєва залежність бюджету громади від податків, які утримуються із доходів працівників бюджетної сфери, що за потенційної нестабільності роботи підприємств та відсутності потенціалу збільшення джерел наповнення бюджету, може потребувати

подальшого збільшення обсягу трансфертів з державного бюджету для забезпечення фінансування базових послуг;

- 3) Відсутність ресурсу до оптимізації поточних видатків, оскільки переважна більшість видатків спрямовується на зарплату працівників бюджетних установ і оплату за спожиті енергоносії;
- 4) Неспроможність в повному обсязі здійснювати капітальні видатки за відсутності власного потенціалу нарощування обсягу капітальних видатків для повного подолання наслідків збройної агресії РФ та повноцінного фінансування заходів з відновлення території громади;
- 5) Необхідність додаткового відволікання ресурсів бюджету на фінансування нетипових (порівняно з довоєнним періодом) цільових місцевих програм в умовах дії режиму воєнного стану.

Висновки:

Бюджет Музиківської сільська територіальної громади **спроможний лише до незначного співфінансування заходів** з відновлення території громади та усунення незначної частини наявних руйнувань, оскільки протягом 2022-2023 років основним джерелом доходів бюджету є міжбюджетні трансферти.

Для повного подолання наслідків збройної агресії РФ Музиківській сільській територіальній громаді потрібна допомога держави (спрямування до місцевого бюджету додаткових коштів з Фонду відновлення, субвенцій, додаткової дотації на здійснення повноважень ОМС, здійснення перерахунку податкоспроможності бюджету громади), включення заходів з відновлення території громади до загальнодержавних програм і проєктів.

Разом з тим, враховуючи всі ризики від значної залежності бюджету громади від державної допомоги, відрахувань бюджетних установ та можливого скорочення дохідної частини бюджету громади, є необхідність пошуку шляхів для створення нових робочих місць, альтернативних ресурсів або інвестиційних та грантових джерел надходжень до місцевого бюджету, сприяння відновленню та розвитку малого бізнесу на території громади, розвитку партнерських відносин та зав'язків як з національними так з міжнародними партнерами, у т.ч з програмами і проєктами ОГС, що надають підтримку громадам в Україні.

2.2. Інформація про основні галузі економіки на території ТГ

Таблиця 2.1

Показники стану економіки

Назва галузі	на 01.01.2021		на 01.01.2022		на 01.01.2023	
	Кількість суб'єктів, од.	Кількість зайнятих, осіб	Кількість суб'єктів, од.	Кількість зайнятих, осіб	Кількість суб'єктів, од.	Кількість зайнятих, осіб
Сільське господарство, у т.ч.:	24	200	24	200	24	150
рослинництво	24	200	24	200	24	150
Професійна, наукова та технічна діяльність	24	200	24	200	24	150
Всього:	48	400	48	400	48	300

2.3. Інформація про основних платників податків на території ТГ

Таблиця 2.2

Основні платники податків на території ТГ

Назва (із зазначенням скороченої організаційно-правової форми)	Адреса місцезорозташування	Вид діяльності (основний)	на 01.01.2022	
			Сума податків, тис. грн	Чисельність працівників, осіб
Філія Чорнобаївське ПАТ Агрохолдинг	с. Східне	вирощування птиці виробництво яєць	2 320 957,9	300
ПСП Агрофірма "Роднічок"	с. Східне	вирощування с/г культур	362 372,9	10
ФГ "Сапфір-Агро"	с. Музиківка	вирощування с/г культур	294 513,4	5
ТОВ "АТФ" Агро-діло"	с. Музиківка	вирощування с/г культур	174 926,5	10
ФГ "Гагауз Єрі"	с. Музиківка	вирощування с/г культур	8 191,7	2
ФГ Біанка	с. Східне	вирощування винограду	2 448,6	1
Ф/г Когсон	с. Східне	вирощування с/г культур	2 367,4	1
ФГ Ільяш	с. Музиківка	вирощування с/г культур	2 246,4	1
ФГ "Гевко"	с. Музиківка	вирощування с/г культур	1 497,6	2
Ф/г Дружба	с. Східне	вирощування с/г культур	1 497,6	1
Ф/г Лань ч/з Цвігун ДТ	с. Східне	вирощування с/г культур	1 497,6	1

2.4. Інформація про основних роботодавців на території ТГ

Таблиця 2.3

Основні роботодавці на території ТГ

Назва (із зазначенням скороченої організаційно- правової форми)	Адреса місцезнаходження	Вид діяльності (основний)	Чисельність працівників, осіб, станом на:	
			01.01.2022	01.01.2023
Філія Чернобаївське ПАТ Агрохолдинг	с. Східне	розведення свійської птиці	300	0
ПП "Тін сервіс"	с. Музиківка	виробництво легких металевих виробів	120	90

2.5. Інформація про стан зайнятості населення на території ТГ

Таблиця 2.4

Стан зайнятості населення на території ТГ

на 01.01.2021			на 01.01.2022			на 01.01.2023		
Кількість зайнятих, осіб	Кількість безробітних, осіб	Кількість незайнятих, осіб	Кількість зайнятих, осіб	Кількість безробітних, осіб	Кількість незайнятих, осіб	Кількість зайнятих, осіб	Кількість безробітних, осіб	Кількість незайнятих, осіб
інформація відсутня	580	інформація відсутня	інформація відсутня	600	інформація відсутня	інформація відсутня	1300	інформація відсутня

Таблиця 2.5

Загальна інформація про зареєстрованих у ТГ суб'єктів господарювання

на 01.01.2021			на 01.01.2022			на 01.01.2023		
Кількість юридичних осіб	Кількість ФОП	Самозайнятих осіб	Кількість юридичних осіб	Кількість ФОП	Самозайнятих осіб	Кількість юридичних осіб	Кількість ФОП	Самозайнятих осіб
57	62	інформація відсутня	57	62	інформація відсутня	57	62	інформація відсутня

Висновки:

Основними галузями економіки на території Музиківської ТГ є сільське господарство, а саме – рослинництво, та галузь професійної, наукової та технічної діяльності, які здійснюють 48 суб'єктів господарювання. До початку повномасштабного вторгнення в Україну у вказаних суб'єктах господарювання було зайнято 400 осіб. Станом на 01.01.2023 кількість суб'єктів залишається сталою, проте кількість зайнятих осіб зменшилася на 25 % і складає 300 осіб. При цьому як галузь сільського господарства, так і галузь професійної, наукової та технічної діяльності, втратили однакову кількість зайнятих осіб – 25 %.

На території Музиківської сільської територіальної громади станом на 01.01.2021 та 01.01.2022 здійснювали свою діяльність 48 суб'єктів господарювання, половина з яких – у сфері сільського господарства. Протягом 2021-2022 років у зазначених суб'єктах господарювання працювало 400 працівників. Станом на 01.01.2023 внаслідок повномасштабного вторгнення рф кількість працюючих у відповідних суб'єктах господарювання зменшилася на 25 % і становить 300 осіб.

На 01.01.2022 основними платниками податків до бюджету Музиківської сільської територіальної громади є сільгоспвиробники, які спеціалізуються на вирощуванні сільськогосподарських культур (пшениця, кукурудза, соняшник), а також вирощуванні свійської птиці. Внаслідок повномасштабного вторгнення рф виробники сільгосппродукції не мають можливості здійснювати свою діяльність через пошкодження земель, засмічення їх вибухонебезпечними предметами, замінування територій. До основних платників податків до бюджету Музиківської ТГ можна віднести 11 суб'єктів господарювання, 5 з яких здійснюють свою діяльність в адміністративному центрі громади – селі Музиківка, 6 – у селі Східне, що входить до Східненського старостинського округу. Найбільшим платником податків станом

на 01.01.2022 була Філія Чорнобаївське ПАТ Агрохолдинг, яка водночас була основним роботодавцем на території громади, де було працевлаштована 300 осіб.

Основні роботодавці у Музиківській громаді станом на 01.01.2022 забезпечували робочими місцями 420 жителів громади. Однак, внаслідок російської агресії проти України, підприємство з вирощування свійської птиці (птахоферма) було розграбовано і на даний час не працює. Внаслідок цього роботу загалом втратили 330 мешканців громади.

Станом на 01.01.2023 найбільшим промисловим підприємством громади є Приватне підприємство «Тін сервіс», засноване у 2013 році з метою задоволення попиту на ринку пакувальної тари для консервування в промислових і домашніх умовах. Продукція підприємства представлена групою товарів - кришка СКО та кришка Twist-off і за відносно короткий термін завоювала довіру споживачів та користується попитом як на національному, так зовнішньому ринках. Висока якість продукції забезпечується завдяки існуючій на підприємстві двоступеневій системі контролю сировини, матеріалів та готової продукції, кваліфікації персоналу відділу технічного контролю та впровадженню інноваційних методів контролю. Під час окупації Херсонської області підприємство було пограбовано окупантами, а також зазнало пошкоджень від ворожих обстрілів. Проте основне виробниче обладнання вціліло. Це дало змогу у січні 2023 року відновити виробництво кришок, а також металевих консервних банок, які використовуються виробниками харчових продуктів у виготовленні товарів для потреб Сил Оборони. За період з початку року кількість працівників збільшилася з 30 до 90 осіб, і майже досягла довоєнного рівня (в середньому було 120 осіб). Це особливо важливо, враховуючи, що виробництво знаходиться у сільській місцевості, де після деокупації та по факту тотального мінування місцевим мешканцям вкрай складно знайти роботу.

Однією із негативних тенденцій розвитку Музиківської ТГ є зростання рівня безробіття. Так, станом на 01.01.2021 кількість безробітних мешканців громади становила 580 осіб, на 01.01.2022 зросла до 600 осіб, а після повномасштабного вторгнення в Україну станом на 01.01.2023 сягає 1300 осіб. Тобто, рівень безробіття на території Музиківської ТГ у 2023 році зріс у 2,2 рази у порівнянні з 2021 роком.

На території громади, за даними станом на 01.01.2021 року, зареєстровано 57 юридичних осіб та 62 фізичних осіб-підприємців. Цей показник залишається незмінним понад 2 роки.

Стан економіки на території Музиківської сільської територіальної громади після початку повномасштабного російського вторгнення в Україну значно погіршився, а саме: зменшилася кількість робочих місць та, відповідно, збільшилася кількість незайнятого населення та осіб, які мають статус безробітного, внаслідок чого бюджет громади неотримує відповідні платежі.

Як вже було зазначено раніше, в громаді переважає сільськогосподарське виробництво, зокрема, вирощування сільськогосподарських культур. Проте, значне засмічення земель та мінування території громади унеможливають здійснення відповідними суб'єктами господарювання своєї діяльності.

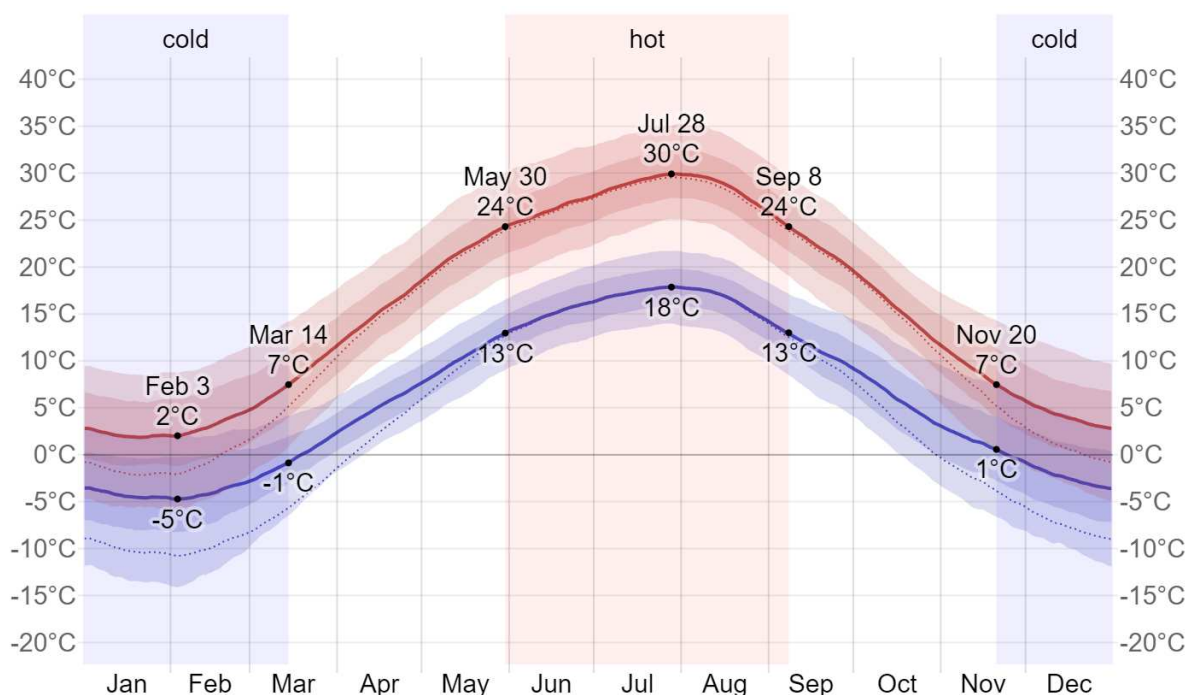
З метою врегулювання ситуації, що склалася у громаді, та для покращення рівня економіки громади, який передбачатиме можливість її подальшого розвитку, необхідно здійснити першочергово заходи із розмінування земель, а також розглянути можливість розвитку інших галузей економіки, здійснивши заходи з підтримки бізнесу (наприклад: розвиток господарств із вирощування свійських тварин та птиці, переробки м'яса, вирощування інших (нішевих) сільськогосподарських культур та збільшенню обсягів переробки вирощуваної продукції тощо).

3. Загальна екологічна оцінка територіальної громади (характеристика за компонентами довкілля)

3.1. Клімат і тенденції зміни клімату

У Музиківській громаді літо тепле, сухе, здебільшого ясне, а зима довга, дуже холодна, сніжна, вітряна та мінлива хмарність. Протягом року температура зазвичай коливається від -5°C до 30°C і рідко буває нижче -14°C або вище 35°C.

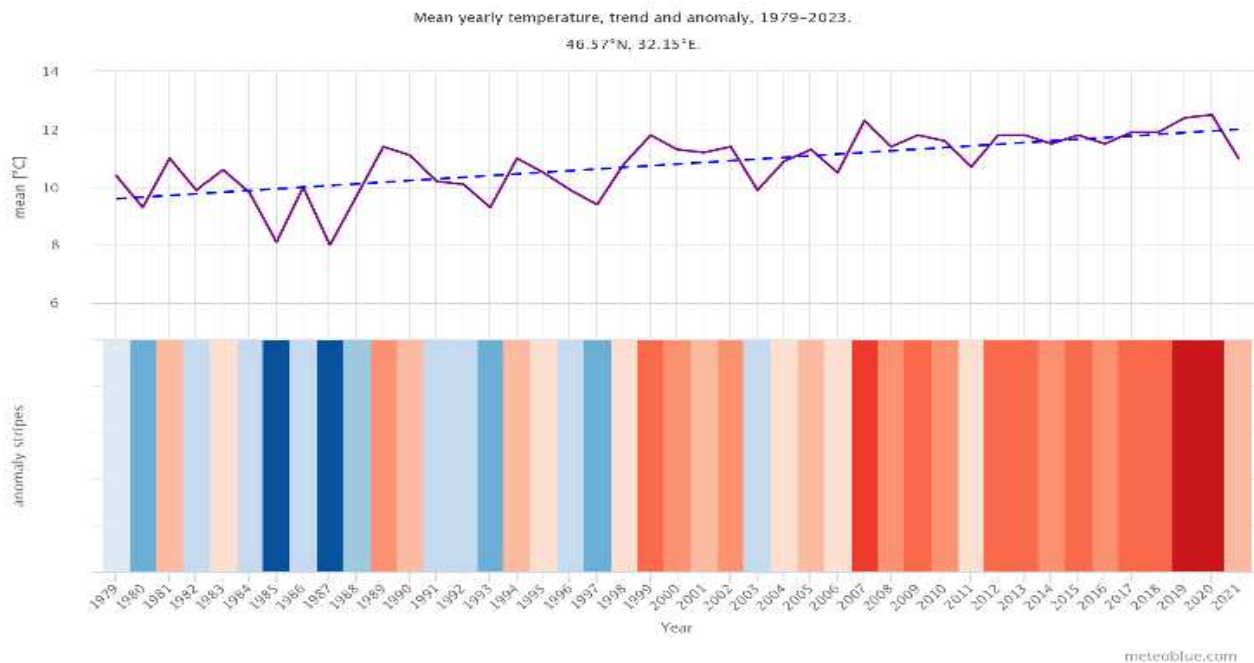
Теплий сезон триває 3,3 місяці, з 30 травня по 8 вересня, із середньодобовою високою температурою вище 24°C. Найспекотніший місяць року – липень із середньою максимальною температурою 29°C та найнижчою 17°C. Холодний сезон триває 3,8 місяця, з 20 листопада по 14 березня, із середньодобовою високою температурою нижче 7°C. Найхолоднішим місяцем року є січень із середньою мінімальною температурою -4°C і максимальною 2°C.



Середньодобова найвища (червона лінія) і найнижча (синя лінія) температура зі смугами від 25 до 75 і від 10 до 90 процентиля. Тонкі пунктирні лінії – це відповідні середні сприйнятні температури

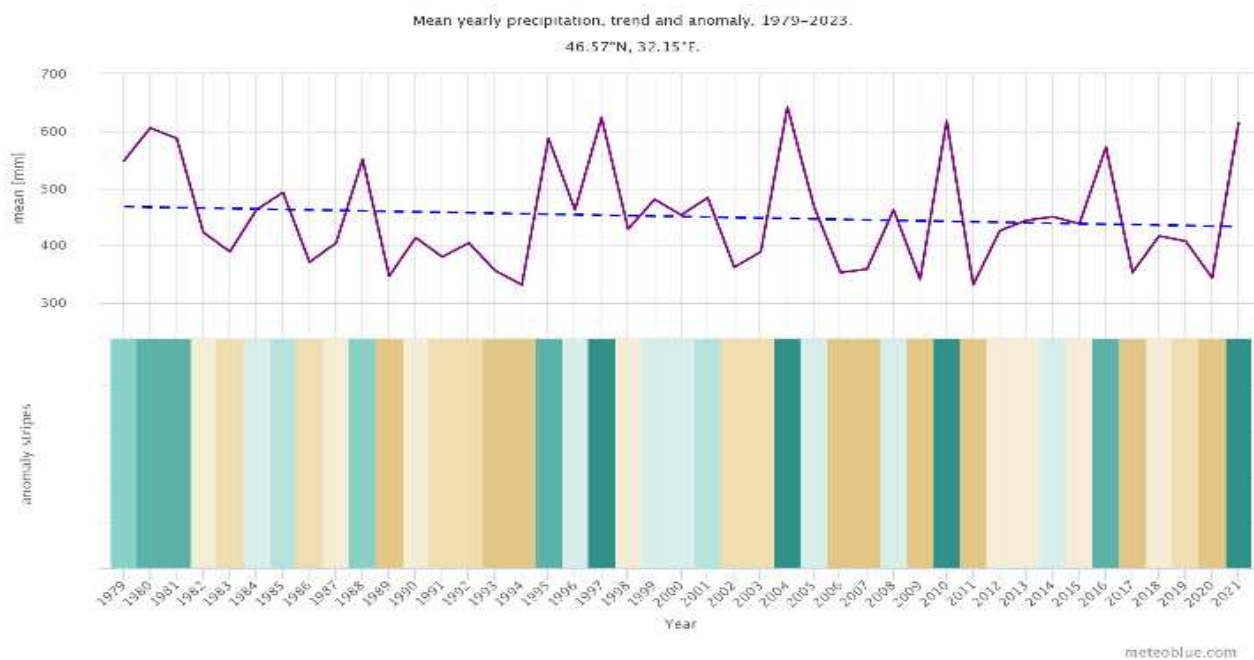
Рисунок 3.1 – Середня максимальна і низька температура в с. Музиківка. © WeatherSpark.com

У громаді не відчувається значних сезонних коливань у частоті вологих днів (тобто тих, з більш ніж 1,00 мм рідких опадів або рідинного еквівалента опадів). Місяць з найбільшою кількістю дощових днів – червень, в середньому 6,0 днів з опадами із середньою кількістю опадів 33 мм. Найменше опадів – січень, середня кількість опадів становить 14 міліметрів. Річна сума опадів становить 400-450 мм.



Пунктирна синя лінія — лінійна тенденція зміни клімату: температурний тренд позитивний, через зміну клімату у регіоні стає тепліше. У нижній частині графіка зображені так звані смуги зігрівання. Кожна кольорова смуга представляє середню температуру за рік - синя для холодніших і червона для теплих років.

Рисунок 3.2 – Середньорічна зміна температури у с. Музиківка, тенденція та аномалія, 1979 – 2023 роки¹³



Спостерігається тенденція до незначного зменшення середньорічної кількості атмосферних опадів. Загалом більш помітним є коливання із року в рік кількості опадів. Загальна тенденція для степової зони – незначні зміни опадів при збільшенні їхньої інтенсивності.

Рисунок 3.3 – Середньорічна кількість атмосферних опадів у с. Музиківка, тенденція і аномалії, 1979 – 2023 роки¹⁴

¹³ Дані <https://www.meteoblue.com>

¹⁴ Дані <https://www.meteoblue.com>

Прогнозні моделі зміни клімату згідно чотирьох соціально-економічних сценаріїв управління викидами парникових газів показують зростання середньої річної температури у перспективі до 2059 року. Для регіону це означає наростання посушливості клімату та зростання частоти і тривалості посух у регіоні, які впливатимуть у тому числі на стан сільського господарства на території громади. Також зростатиме потреба у водних ресурсах, як для забезпечення сільського господарства, так і постачання населенню.

Таблиця 3.1

Кліматичні моделі Climate Models: 2040 – 2059

Low Emissions (RCP 2.6) Temperature	Low Emissions (RCP 2.6) Precipitation	Moderate Emissions (RCP 4.5) Temperature	Moderate Emissions (RCP 4.5) Precipitation	High Emissions (RCP 6.0) Temperature	High Emissions (RCP 6.0) Precipitation	Very High Emissions (RCP 8.5) Temperature	Very High Emissions (RCP 8.5) Precipitation
1-1,5	0-50	1,5 - 2	0-50	1,5 - 2	0-50	2,5 – 2,75	0-50

3.2. Водні ресурси

Територією Музиківської ТГ у центральній частині із півночі на південь протікає річка Вірьовчина. Вона належить до басейну річки Дніпро (суббасейн нижнього Дніпра). Впадає у протоку Дніпра Кошову поблизу міста Херсон. У крайній західній частині у балці протікає струмок. На захід від с. Музиківка створена система зрошувальних каналів. Ці канали є складовою Інгулецької зрошувальної системи, водозабором якої є річка Інгулець (Управління каналів річки Інгулець ДАВР України). Зрошення є передумовою продуктивного сільського господарства на території Херсонської області, у тому числі на території Музиківської громади.

3.3. Ґрунти

Домінантним типом ґрунту на території Музиківської громади є темно-каштанові залишково-слабо- і середньосолонцюваті ґрунти важкосуглинкового гранулометричного складу. На схилах залягають такі ж ґрунти, але із різним ступенем змитості верхнього гумусного горизонту. Ці ґрунти за кількістю гумусу і його розподілом по профілю наближаються до чорноземів. Кількість гумусу в темно-каштанових важкосуглинкових ґрунтах становить 3,1-3,4%. На півночі громади (с. Загорянівка) переважають чорноземи південні залишково-глибоко-солонцюваті важкосуглинкові. Залишкова солонцюватість дещо погіршує водно-повітряний режим цих ґрунтів. Збільшується здатність ґрунтів до ущільнення в сухому стані. Важкий механічний склад зумовлює високу гігроскопічність та вологоємкість.

Ґрунтовий покрив не скрізь однорідний. На захід від с. Музиківка в комплексі з основними ґрунтами часто трапляються в більшій чи меншій кількості плями лучно-каштанових глейових солонцювато-осолоділих та лучно-каштанових глейових солонцювато-осолоділих важкосуглинкових ґрунтів.

Дуже висока сільськогосподарська освоєність території громади, посушливий клімат з частими суховійними вітрами призводить до вітрової ерозії. В районах з вираженим рельєфом (села Східне, Загорянівка, Мірошниківка) поширені переважно процеси інтенсивної водної ерозії ґрунтів. Одночасно водною та вітровою ерозією в різних співвідношеннях охоплено більшу частину території громади, що неминуче призводить до зниження продуктивності порушених агроландшафтів.

Таблиця 3.2

Основні типи ґрунту, поширені на території ТГ

Основні типи ґрунту	Особливо цінні ґрунти	Домінантні види деградації ґрунтів	Субдомінантні види деградації ґрунтів
Темно-каштанові ґрунти переважно на лесових породах: темно-каштанові залишково-слабо- і середньосолонцюваті ґрунти важкосуглинкові	-	Засолення, дефляція	Водна ерозія
Чорноземи залишково-солонцюваті і осолоділі переважно на лесових породах: чорноземи південні залишково-глибоко-солонцюваті важкосуглинкові	-	Засолення, дефляція, водна ерозія	Дегуміфікація (втрата поживних речовин, гумусу)
Оглеєні ґрунти подів і западин: лучно-каштанові глеюваті солонцювато-осолоділі ґрунти важкосуглинкові, лучно-каштанові глейові солонцювато-осолоділі ґрунти важкосуглинкові	-	Періодичне затоплення і підтоплення, засолення	Осолодіння

3.4. Землі лісового фонду

На території Музиківської громади наявні окремі розрізнені і невеликі за площею фрагменти лісових насаджень. Частина з них знаходиться у межах населених пунктів Музиківка (близько 40 га) і Висунці (близько 11 і 26 га). Ще одна значна за площею ділянка під лісом – на північ від села Мірошниківка, близько 48 га. Інші – дуже дрібні. Функція лісів у межах громади – полезахисна, запобігання ерозії, поблизу або у населених пунктах – підтримка місцевого клімату.

Таблиця 3.3

Статистична інформація щодо частки земель лісового фонду відносно території ТГ

Площа земель лісового фонду (орієнтовно), га	Частка земель лісового фонду, %
137	1,1

3.5. Природоохоронні території

На території Музиківської громади відсутні території природно-заповідного фонду та території Смарагдової мережі, також відсутні водно-болотні угіддя міжнародного значення. Дані про місця поширення рідкісних видів рослин (що занесені до Червоної Книги України) та тварин (що занесені до Червоної Книги України) - відсутні.

У рамках формування регіональної схеми екологічної мережі області, з метою забезпечення збереження та охорони цінних природних комплексів та об'єктів, забезпечення відповідності стану природних ландшафтів області вимогам критеріїв віднесення їх до Всеєвропейської екологічної мережі, а також з метою доведення рівня заповідності області до показника, визначеного науковими рекомендаціями для степової зони, складено Перелік резервованих цінних для заповідання територій та об'єктів Херсонської області (далі - Перелік).

На підставі наукової оцінки щодо унікальності ландшафтного та біологічного різноманіття, до Переліку увійшли території Музиківської сільської територіальної громади. У перспективі пропонується надати статус природно-заповідного фонду наступної території:

Таблиця 3.4

Відомості про резервовані цінні для заповідання природні території та об'єкти

Назва	Площа, га	Розміщення	Опис
Ландшафтний заказник місцевого значення «Кудикіни гори»	78,2	Херсонський район, Херсонська міська та Музиківська сільська територіальні громади, околиця с. Висунці Координати: 46.720499°, 32.590579°	Тераса річки Вірьовчина з невеликими балками, на яких зберіглася степова та петрофітно-степова рослинність. Територія має високу екологічну цінність, наявні види рослин, рослинні угруповання та оселища, що занесені до світових та регіональних природоохоронних списків

3.6. Екологічна мережа

Згідно Концептуальної схеми екомережі Херсонської області¹⁵ через територію Музиківської громади пролягає природний екологічний коридор регіонального рівня. Це – долина річки **Вірвовчина**.

Відповідно до Закону України «Про екологічну мережу України», до складових структурних елементів екомережі включаються:

- а) території та об'єкти природно-заповідного фонду;
- б) землі водного фонду, водно-болотні угіддя, водоохоронні зони;
- в) землі лісового фонду;
- г) ползахисні лісові смуги та інші захисні насадження, які не віднесені до земель лісового фонду;
- ґ) землі оздоровчого призначення з їх природними ресурсами;
- д) землі рекреаційного призначення, які використовуються для організації масового відпочинку населення і туризму та проведення спортивних заходів;
- е) інші природні території та об'єкти (ділянки степової рослинності, пасовища, сіножаті, кам'яні розсипи, піски, солончаки, земельні ділянки, в межах яких є природні об'єкти, що мають особливу природну цінність);
- є) земельні ділянки, на яких зростають природні рослинні угруповання, занесені до Зеленої книги України;
- ж) території, які є місцями перебування чи зростання видів тваринного і рослинного світу, занесених до Червоної книги України;
- з) частково землі сільськогосподарського призначення екстенсивного використання - пасовища, луки, сіножаті тощо;
- и) радіоактивно забруднені землі, що не використовуються та підлягають окремій охороні як природні регіони з окремим статусом.

¹⁵ Перелік резервованих цінних для заповідання природних територій та об'єктів в межах Херсонської області. Схвалено розпорядженням голови обласної державної адміністрації від 21 травня 2014 року № 341 та листом від 29 травня 2014 року № 15-351-774/9-14/405 направлено для розгляду та затвердження до Херсонської обласної ради. Листом від 28 вересня 2018 року № 05-30/1409 Херсонський державний університет надав актуалізований Перелік.

3.7. Забруднення довкілля: повітря, вода, ґрунти

На екологічну ситуацію в громаді найбільш негативний вплив чинить діяльність птахофабрики в с. Східне та підприємство з виробництва біогазу ПАТ «Комерцбудпласт» (обидва підприємства - інтегральні складові агропромислового бізнесу під управлінням ПАТ «Авангард»). Головним забруднюючим елементом є вторинні відходи від діяльності птахофабрики. У зв'язку із близьким розташуванням міста Херсон, викиди промислових підприємств цього міста можуть впливати на стан навколишнього середовища у громаді.

По межі території громади (село Висунці) пролягає дорога міжнародного значення М-14, викиди забруднюючих речовин автотранспортом є джерелом забруднення ґрунтово-рослинного покриву у придорожній зоні.

На території сільської ради відсутні стихійні сміттєзвалища.

Степові ландшафти, які домінували у минулому на території Музиківської громади, - тотально перетворені на агроландшафти і інтенсивно використовуються під рілля. Рільництво є основним чинником впливу на навколишнє середовище у громаді. Зокрема у місцеві ґрунти потрапляє велика кількість пестицидів. Прямий негативний вплив на екологічну ситуацію – через посилення деградації ґрунтів на сільськогосподарських землях. Вітрова і водна ерозія – головні чинники деградації земель. Опосередковано сільське господарство чинить негативний вплив на екологічний стан річки Вільовчина. Річка Вільовчина пересихає.

Для зрошення земель на території громади використовується вода річки Інгулець, що становить загрозу вторинного забруднення для сільськогосподарських земель. Важкий екологічний стан річки Інгулець визначається комунальними і промисловими підприємствами, які розміщені вище за течією у м. Кривий Ріг, м. Знам'янка, м. Кропивницький.

3.8. Корисні копалини і альтернативна енергетика

На території громади не зафіксовано родовищ корисних копалин. Наявні передумови для розвитку сонячної енергетики. Умови території громади не сприяють розвитку вітрової енергетики, за виключенням окремих локацій на території громади, які мають характеристики щільності потужності вітру понад 300 Вт/ м².

Таблиця 3.5

Відомості щодо корисних копалин й альтернативної енергетики

Родовища корисних копалин, на які отримані дозволи	Спеціальні дозволи на користування водою	Потенціал сонячної енергії - Потенційне виробництво фотоелектричної електроенергії (PVOUT), кВтч/кВтп	Потенціал вітрової енергії – Щільність потужності вітру (Wind Power Density (WPD) Вт/ м ²)
-	-	1286 – 1295	на висоті 50 м 163 – 228 на висоті 100 м 259 – 326

3.9. Інформацію про шкоду, заподіяну бойовими діями

Внаслідок скидів високомінералізованих зворотних вод гірничорудними підприємствами Кривбасу в річку, Інгулець наразі практично повністю втратив здатність до самоочищення. Щорічно, у весняний період, здійснювалася промивка річки дніпровською водою через Карачунівське водосховище, яке наповнюється каналом Дніпро-Інгулець у визначені Регламентом терміни. Промивка річки Інгулець була необхідною для поліпшення екологічного стану русла у Кіровоградській, Дніпропетровській, Миколаївській та Херсонській областях. Внаслідок бойових дій гідротехнічні споруди на Карачунівському водосховищі зруйновані, промивка річки Інгулець не здійснюється вже 2 роки (з 2022 року). Це створює умови для забруднення сільськогосподарських земель, які зрошуються водою із Інгульця (південніше Снігурівки). Відповідно, екологічний стан річки Інгулець становить загрозу для екологічної ситуації у Музиківській громаді, оскільки води саме цієї річки є джерелом зрошення полів.

Внаслідок бойових дій та замінування території громади, була завдана шкода сільськогосподарським землям та землям лісового фонду. Внаслідок артилерійських обстрілів була зруйнована електропідстанція, що ймовірно спричинило локальне забруднення ґрунту.

4. Характеристика житлової та соціальної інфраструктури громади

4.1. Житлова інфраструктура

Житлова інфраструктура Музиківської сільської територіальної громади представлена переважно садибною забудовою, яка становить 99,9 % всієї житлової забудови. Багатоквартирні будинки у кількості 2 будинків розміщені в адміністративному центрі громади, що становить 0,1% житлової інфраструктури. Загалом на території громади розташовано 1395 об'єктів житлової інфраструктури.

Таблиця 4.1

Загальна інформація про житлову забудову на території ТГ

Назва населеного пункту	Тип житлової забудови	на 01.01.2022			на 01.01.2024		
		Кількість, од.	Загальна площа, м ²	Кількість квартир	Кількість, од.	Загальна площа, м ²	Кількість квартир
с. Музиківка	Багатоквартирний будинок	2	-	16	2	-	16
	Садибна житлова будівля	874	-	-	874	-	-
с. Висунці	Садибна житлова будівля	73	-	-	73	-	-
с. Мірошниківка	Садибна житлова будівля	38	-	-	38	-	-
с. Східне	Садибна житлова будівля	236	-	-	236	-	-
с. Загорянівка	Садибна житлова будівля	170	-	-	170	-	-
Всього	Багатоквартирний будинок	2	-	16	2	-	16
	Садибна житлова будівля	1393	-	-	1393	-	-

4.2. Соціальна інфраструктура

Соціальну структуру Музиківської сільської територіальної громади складають заклади освіти та охорони здоров'я, заклад фізкультури і спорту. При цьому заклади загальної середньої освіти наявні в адміністративному центрі громади – селі Музиківка та селі Східне – центрі Східнянського старостинського округу. Село Загорянівка має фельдшерський пункт.

Фактична наповнюваність закладів освіти за даними на 01.01.2022 становить від 57,5 до 80,0 % від проектної, що свідчить про низький рівень народжуваності у громаді і, як наслідок, зменшення кількості дітей шкільного віку у попередніх періодах (до повномасштабного вторгнення РФ).

Населені пункти с. Музиківка, с. Східне Музиківської ТГ мають два дошкільні заклади освіти та два заклади загальної середньої освіти. Інші населені пункти не мають закладів освіти.

Таблиця 4.2

Розподіл об'єктів соціальної інфраструктури по населених пунктах Музиківської ТГ

Назва населеного пункту	Тип соціальної інфраструктури та назва закладу	Місцезнаходження (адреса)	Загальна площа, м ²	Проектна потужність	Фактична наповнюваність		Стан зруйновано/пошкоджено	Якщо пошкоджено - орієнтовний % пошкодження
					на 01.01.2022	на 01.01.2023		
Музиківка	Освітні заклади							
	заклади дошкільної освіти	вул. 40 років Перемоги, 35-А	929,1	106	80	-	-	-
	заклади загальної середньої освіти	вул. 40 років Перемоги, 12	4264,5	360	280	-	-	-
	Заклади охорони здоров'я							
	Амбулаторія	вул. 40 років Перемоги, 20	202	-	-	-	-	-
	аптеки	вул. 40 років Перемоги, 30	93,4	-	-	-	-	-
	Заклади фізкультури і спорту							
	Спортивний зал	вул. 40 років Перемоги, 14-В	239	-	-	-	-	-
	Заклади культури							
	КЗ "Музиківська сільська бібліотека"	вулиця 40 років Перемоги, 33 А	-	-	-	-	-	-
КЗ «Музиківський сільський будинок культури	вулиця 40 років Перемоги, 18	-	-	-	-	-	-	
Східне	Освітні заклади							
	заклади дошкільної освіти	вул. Т.Г. Шевченка, 17	128,6	50	40	-	-	-
	заклади загальної середньої освіти	вул. Шкільна, 12	1914,9	200	115	-	-	-
	Заклади охорони здоров'я							
	фельдшерсько-акушерські пункти	вул. Т.Г. Шевченка, 19	51,2	-	-	-	-	-
Заклади культури								
КЗ «Східненський сільський будинок культури» Музиківської сільської ради	вул. Шкільна, 10	447,3	-	-	-	-	-	

	КЗ «Східненська сільська бібліотека»	вул. Шкільна, 10	-	-	-	-	-	-
Загорянівка	<i>Освітні заклади</i>							
	заклади дошкільної освіти	0	-	-	-	-	-	-
	<i>Заклади охорони здоров'я</i>							
	ФП	вул. Богдана Хмельницького, 1-а	53,5	-	-	-	-	-
	<i>Заклади культури</i>							
	КЗ "Загорянівська сільська бібліотека" Музиківської сільської ради	вул. Херсонська, 6	-	-	-	-	-	-

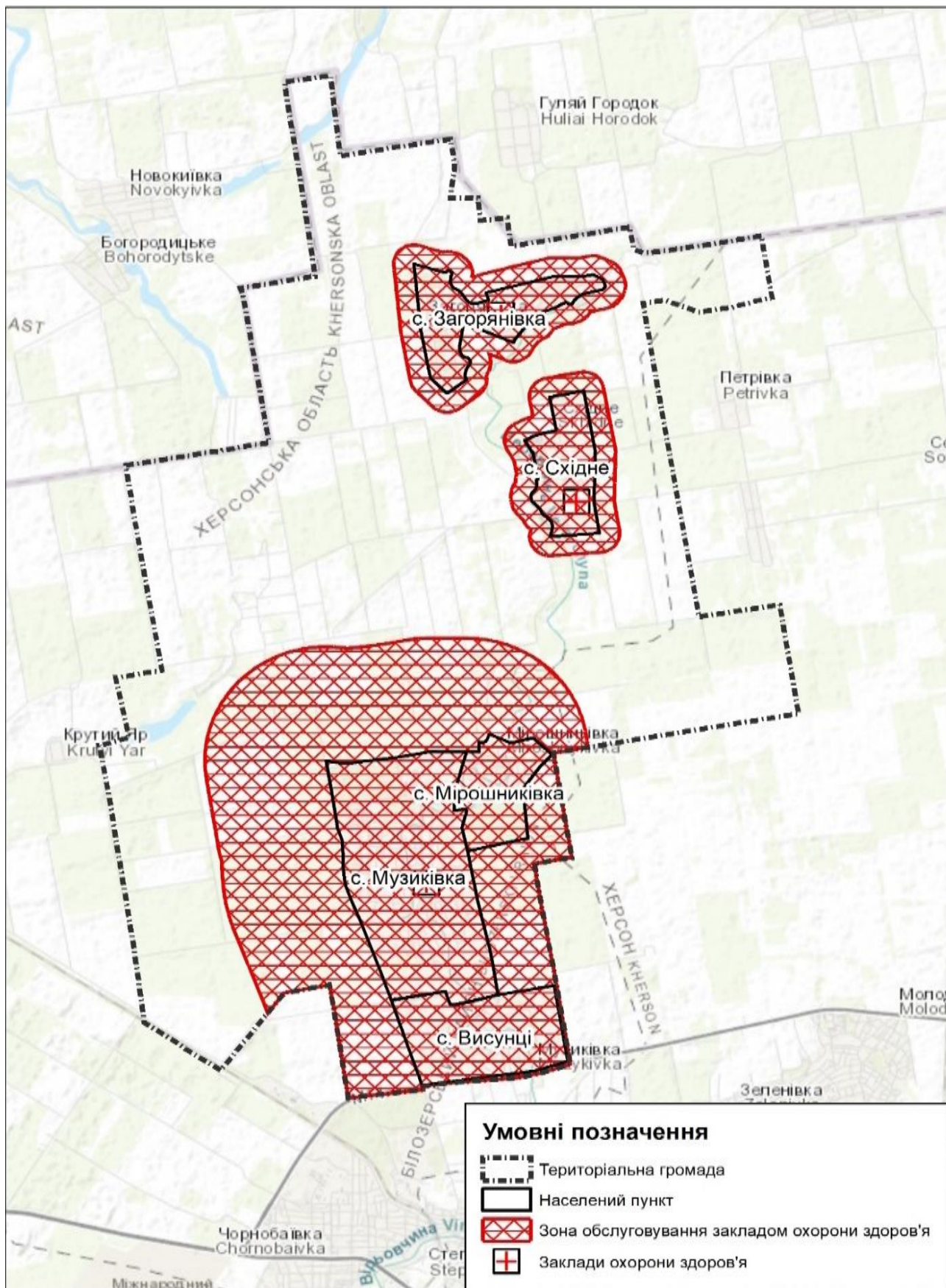


Рисунок 4.1 – Зона обслуговування діючих об'єктів охорони здоров'я Музиківської ТГ

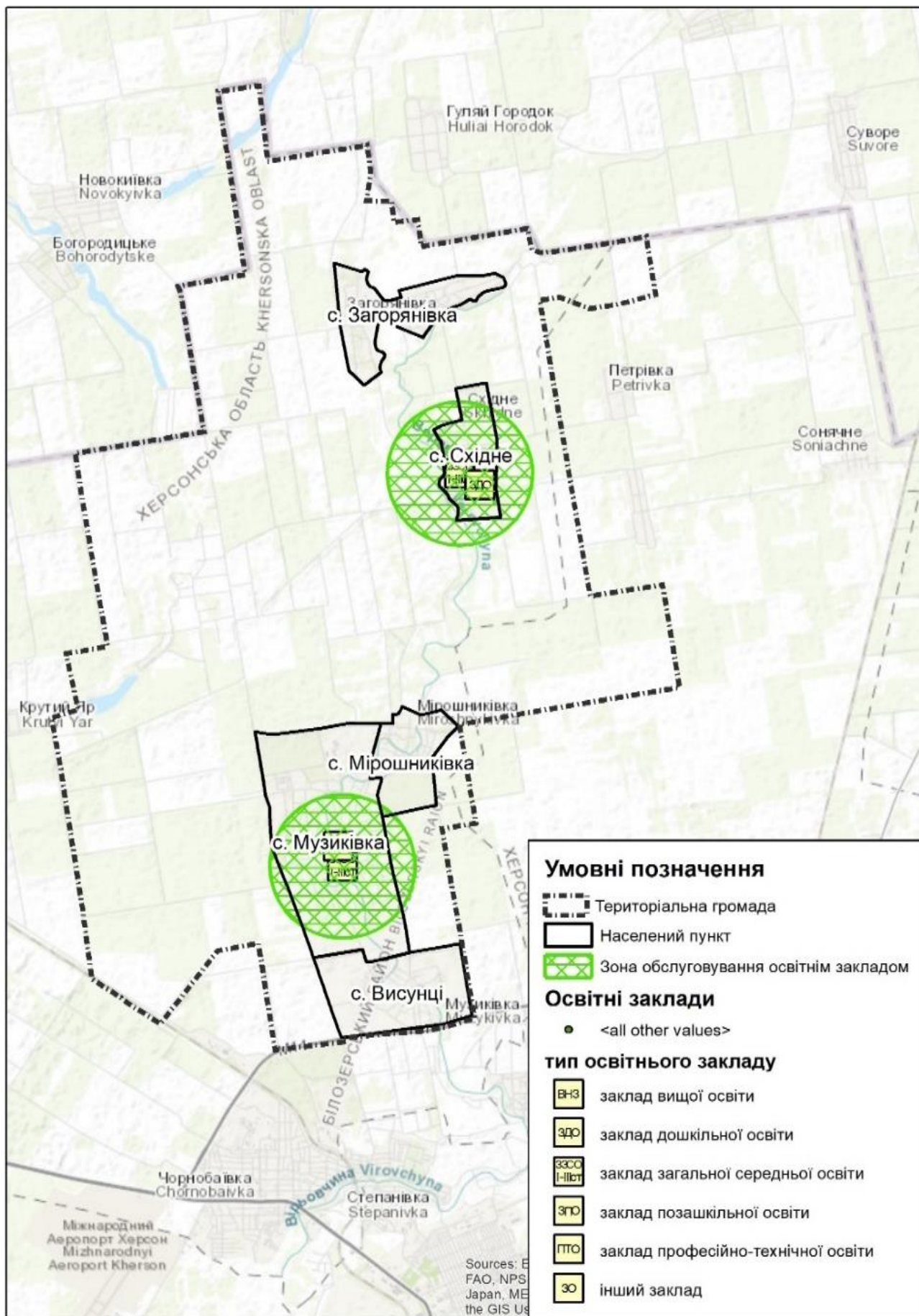


Рисунок 4.2 – Схема зони обслуговування діючих об'єктів освіти Музиківської ТГ

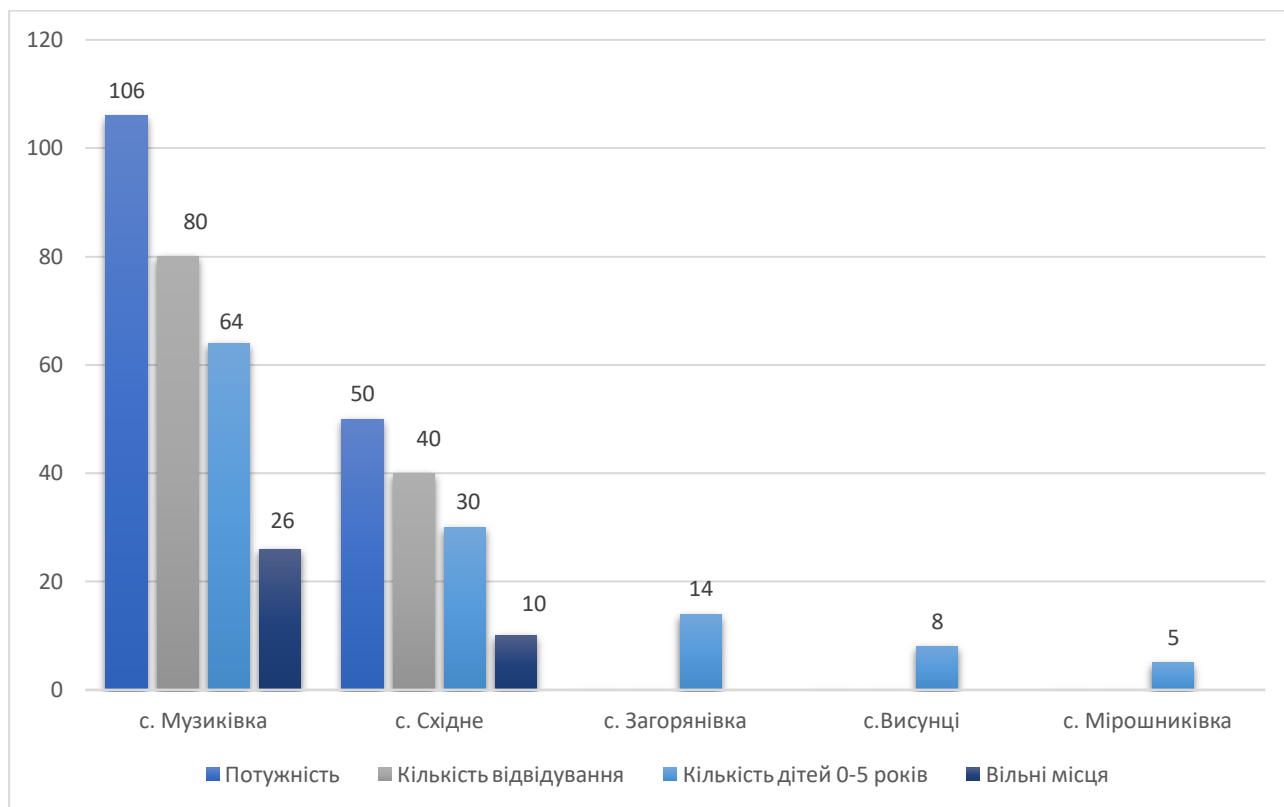


Рисунок 4.3 – Загальна потужність закладів дошкільної освіти Музиківської ТГ

Станом на 01.01.2023 загальна кількість дітей Музиківської ТГ віком від 0 до 5 років складає 121 особа, в тому числі 10 осіб ВПО. Загальна потужність закладів дошкільної освіти складає 156 осіб на добу, при цьому с. Загорянівка, с. Висунці та с. Мірошниківка не мають закладів дошкільної освіти через малу кількість дітей у цих населених пунктах.

У разі потреби, громаді необхідно організувати довіз дітей у найближчі дитячі заклади з дотриманням норм і правил перевозу.

Висновки:

На території Музиківської ТГ у трьох з п'яти населених пунктах наявні заклади освіти. Однак потрібно враховувати демографічний стан у громаді. Зокрема відбуваються міграційні процеси як у громаді, так і в регіоні спричинені військовими діями, тому необхідно окремо визначити потребу в таких закладах на короткострокову і довгострокову перспективу.

Мережа закладів охорони здоров'я у Музиківській ТГ розвинута, проте з огляду на надмірне їх навантаження є недостатнім та потребує модернізації сфери охорони здоров'я.

Враховуючи не достатньо розвинуті заклади соціального захисту на території громади, буде доцільним створення центрів фізичної та психологічної реабілітації у кожному окрузі для дітей та дорослих, зокрема для постраждалих внаслідок бойових дій та війни в цілому.

Аналіз зон доступності закладів охорони здоров'я показує повне покриття населених пунктів громади такими закладами та забезпеченість жителів відповідними послугами. Аналіз зон доступності закладів освіти показує відсутність забезпечення жителів с. Висунці, с. Мірошниківка, с. Загорянівка доступними освітніми послугами без врахування підвезення дітей до закладів освіти.

Разом з тим у подальшому при реалізації заходів з відновлення потрібно обов'язково закладати до всіх об'єктів соціальної інфраструктури вимоги безбар'єрних рішень, з подальшим впровадженням інклюзивних просторів.

4.3. Культура та спадщина

На території Музиківської громади ідентифіковано 79 об'єктів культурної спадщини. Повний перелік цих об'єктів наведено у Додатку 1.3.

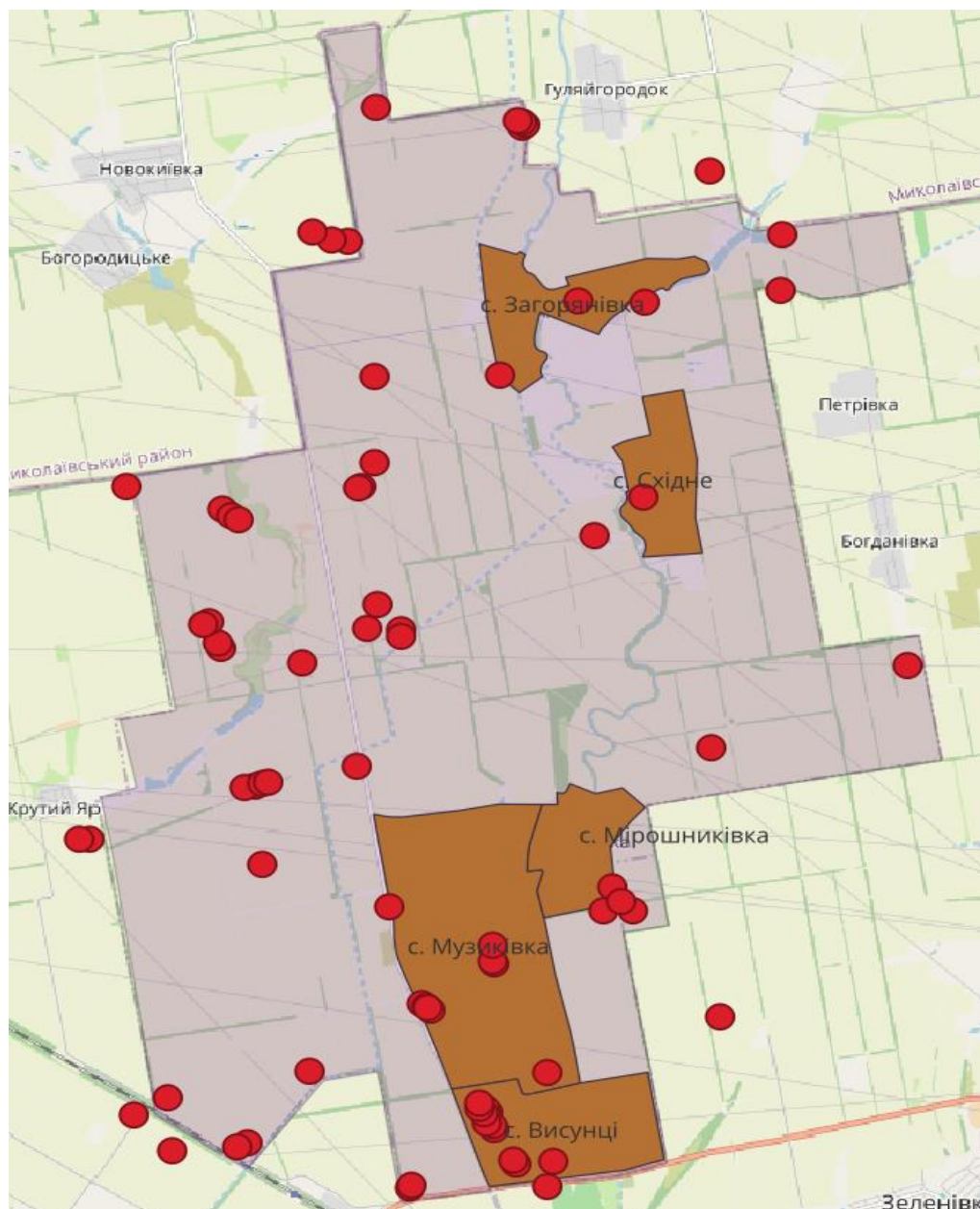


Рисунок 4.4 – Місцезнаходження об'єктів культурної спадщини на території Музиківської ТГ

Висновки:

Станом на 01.01.2024 інформація, щодо пошкоджених або зруйнованих об'єктів історико-культурної спадщини Музиківської ТГ, відсутня.

Потрібно постійно відстежувати стан об'єктів історико-культурної спадщини. Проводити огляди технічного стану з урахуванням безпекової ситуації в регіоні та безпечного перебування на таких об'єктах.

У разі настання руйнівних дій на об'єктах історико-культурної спадщини або надходження інформації щодо їх руйнувань, необхідно здійснити заходи з обліку, фіксації та опису руйнувань для подальшого визначення ресурсів для відновлення таких об'єктів.

5. Аналіз негативних впливів, що призвели до необхідності розроблення Програми

5.1. Аналіз негативних впливів (зокрема бойових дій, терористичних актів, диверсій, надзвичайних ситуацій), що призвели до необхідності розроблення Програми

Інформація про бойові дії та тимчасову окупацію.

Згідно з наказом Міністерства з питань реінтеграції тимчасово окупованих територій України від 22.12.2022 № 309 «Про затвердження Переліку територій, на яких ведуться (велися) бойові дії або тимчасово окупованих Російською Федерацією»:

- вся територія Музиківської ТГ у період з 01.03.2022 по 11.11.2022 знаходилася у тимчасовій окупації;
- з 11.11.2022 територію ТГ віднесено до території можливих бойових дій.

Інформація про характер обстрілів території:

Інформація про характер обстрілів території: ракетний, мінометний, інше.

Інформація про засмічення території ТГ вибухонебезпечними предметами.

Загальна площа громади складає 12,6 тис. га. Відповідно до плану виконання робіт з очищення території Херсонської області від ВНП та гуманітарного розмінування на 2024 рік, затвердженого Рішенням № 2 Ради оборони Херсонської області від 12 січня 2024 року, - громада потребує обстеження у 1,9 тис. га. територій та земель с/с призначення. Станом на 12 квітня 2024 року обстежена майже вся територія - 11,4 тис. га.

Роботи з розмінування продовжуються до ліквідації наслідків збройної агресії рф.

На підставі розпорядження начальника Музиківської сільської військової адміністрації від 19 травня 2023 року № 119 у період з 22 по 24 травня 2023 року робочою групою визначено перелік негативних чинників, що призвели до необхідності розроблення ПКВ:

- 1) негативних впливів (зокрема бойових дій, терористичних актів, диверсій, надзвичайних ситуацій) на традиційний характер середовища, історичні ареали населених місць, об'єкти культурної спадщини, довкілля, природоохоронні території та об'єкти;
- 2) необхідності підготовки території (зокрема здійснення розмінування, демонтажу зруйнованих будівель та споруд, рекультивації земель);
- 3) шкоди, заподіяної бойовими діями, терористичними актами, диверсіями, надзвичайними ситуаціями:
 - об'єктам житлової нерухомості та об'єктам громадського призначення; об'єктам виробничого комплексу (сільського господарства); об'єктам соціальної сфери;
 - об'єктам культурної спадщини та культурної інфраструктури; об'єктам житлово-комунального господарства;
 - об'єктам інженерно-транспортної, енергетичної інфраструктури, інфраструктури електронних комунікаційних мереж, об'єктів водогосподарської інфраструктури;
 - навколишньому природному середовищу та природним ресурсам; захисним спорудам цивільного захисту;
 - іншим об'єктам, що мають вплив на життєдіяльність відповідної території територіальної громади (її частини);

- 4) можливої концентрації на території територіальної громади соціально- економічних, інфраструктурних, екологічних чи інших кризових явищ.

У рамках розроблення ПКВ з метою детального аналізу пошкоджень та руйнувань, а також з метою визначення пріоритетів відновлення здійснено візуалізацію пошкоджених об'єктів нерухомого майна.

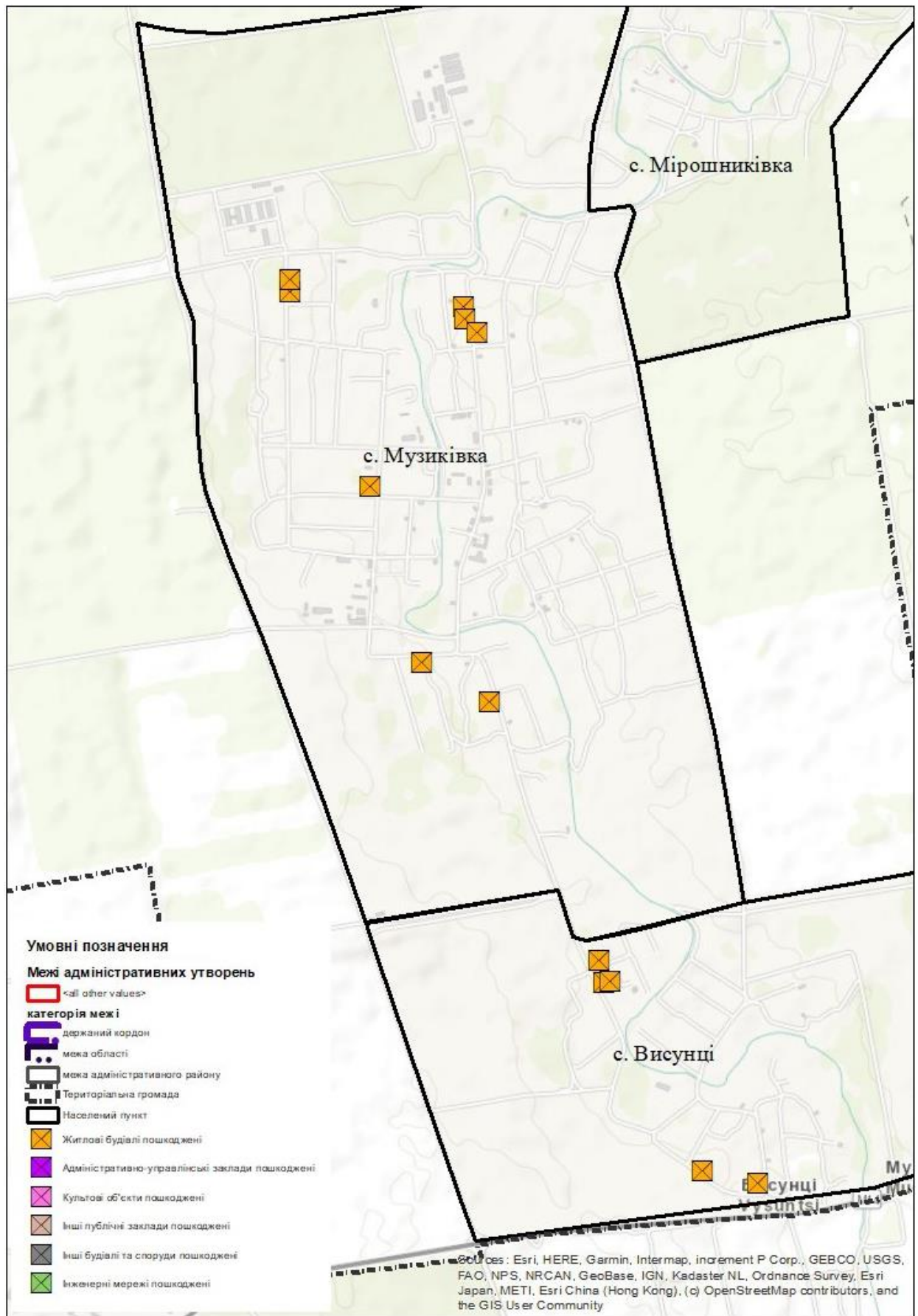


Рисунок 5.2 – Візуалізація пошкоджень за населеними пунктами

5.2. Загальні характеристики пошкоджень та руйнувань нерухомого майна на території ТГ

Унаслідок російської агресії проти України на території Музиківської ТГ пошкоджено та зруйновано загалом 31 об'єкт житлової інфраструктури садибної забудови, що становить 2,2 % від загальної кількості об'єктів житлової інфраструктури, з них:

- I ступеня руйнування – 29 об'єктів (складено акт комісійного обстеження);
- II ступеня руйнування – 2 об'єкти (складено акт технічного обстеження).
- III ступеня руйнування – 2 об'єкти (по одному нараховано житловий сертифікат)

Об'єкти соціальної інфраструктури руйнувань не зазнали.

З метою відновлення пошкоджених об'єктів житлового фонду проведені комісійні та технічні обстеження. Технічні обстеження проведені сертифікованими фахівцями, визначеними пунктами 2 та 2.1 «Порядку проведення обстеження прийнятих в експлуатацію об'єктів будівництва», затвердженого постановою Кабінету Міністрів України від 12.04.2017 № 257.

На території громади наявні 2 житлові будинки, які зруйновано.

Таблиця 5.1

Дані щодо пошкоджень та руйнувань нерухомого майна на території ТГ

Назва населеного пункту	Тип інфраструктури	Кількість, од.					Загальна площа, м ²	Орієнтовна загальна площа пошкоджень, м ²	Наявність акту обстеження, кількість		
		Всього, об'єктів	Всього, квартир	у т.ч. за ступенем руйнування					В	К	Т
				I	II	III					
Музиківка	Житлова інфраструктура, у т.ч.:										
	багатоквартирний будинок	2	16	-	-	-	-	-	-	-	-
	садибна житлова будівля	834	-	11	1	-	-	-	11	1	
	Освітні заклади, у т.ч.:										
	заклади дошкільної освіти	1	-	-	-	-	-	-	-	-	-
	заклади загальної середньої освіти	1	-	-	-	-	-	-	-	-	-
	Заклади охорони здоров'я, у т.ч.:										
	фельдшерсько-акушерські пункти	1	-	-	-	-	-	-	-	-	-
	аптеки	1	-	-	-	-	-	-	-	-	-
Висунці	Житлова інфраструктура, у т.ч.:										
	садибна житлова будівля	73	-	4	-	2	-	-	-	4	-

Мірошніківка	Житлова інфраструктура, у т.ч.:										
	садибна житлова будівля	38	-	2	-	-	-	-	-	2	-
Східне	Житлова інфраструктура, у т.ч.:										
	садибна житлова будівля	236	-	13	1	-	-	-	-	13	1
	Освітні заклади, у т.ч.:										
	заклади дошкільної освіти	1	-	-	-	-	-	-	-	-	-
	заклади загальної середньої освіти	1	-	-	-	-	-	-	-	-	-
	Заклади охорони здоров'я, у т.ч.:										
	фельдшерсько-акушерські пункти	1	-	-	-	-	-	-	-	-	-
	Заклади культури	1	-	-	-	-	-	-	-	-	-
Загорянівка	Житлова інфраструктура, у т.ч.:										
	садибна житлова будівля	170	-	2	-	-	-	-	-	2	-
	Заклади охорони здоров'я, у т.ч.:										
	фельдшерсько-акушерські пункти	1	-	-	-	-	-	-	-	-	-
	Заклади культури	1									

5.3. Аналіз шкоди, заподіяної об'єктам інфраструктури

На території Музиківської ТГ з початку повномасштабного російського вторгнення пошкоджено 1 об'єкт інфраструктури – електропідстанцію у с. Східне, яку було відновлено наприкінці 2022 року.

5.4. Небезпечні фактори, що мають вплив на територію громади

Даний розділ відповідно до [п. 10 «Порядку розроблення, проведення громадського обговорення, погодження програм комплексного відновлення області, території територіальної громади \(її частини\) та внесення змін до них» затвердженого постановою Кабінету Міністрів України від 14.10.2022 № 1159](#) не підлягає громадському обговоренню.

Інформація даного розділу приведена у Додатку 2.3

5.5. Інформація про приналежність до території відновлення

Показники, що свідчать про необхідність віднесення територіальної громади (самостійно або у складі мікрорегіону) до територій відновлення відповідно приписам Порядку визначення територій відновлення, затвердженого постановою КМУ від 18.07.2023 № 731.

Таблиця 5.2

Необхідність відновлення територій ТГ

№ з/п	Критерії, за наявності хоча б одного з яких ТГ відноситься до території відновлення	Дані про відповідність критерію
1	на території ТГ відбувалися бойові дії	Так, з 04.10.2022 ¹⁶
2	територія ТГ або її частина була тимчасово окупована	Так
3	на території ТГ наявні руйнування об'єктів критичної та соціальної інфраструктури, об'єктів житлового фонду внаслідок ведення бойових дій та/або обстрілів	Так ¹⁷
4	територія ТГ характеризується значним переміщенням населення до інших регіонів та/або інших держав та різким погіршенням рівня соціально-економічного розвитку за такими показниками:	Так
4.1	чисельність населення зменшилася порівняно із станом на 01.01.2022 року не менше ніж на 15 %	Ні
4.2	рівень безробіття порівняно із станом на 01.01.2022 року збільшився не менше ніж на 15 %	Так
4.3	кількість внутрішньо переміщених осіб становить понад 10 % загальної чисельності населення територіальної громади станом на 01.01.2022 року.	Ні
4.4	зменшення обсягу надходжень від сплати податків та зборів до загального фонду місцевого бюджету з березня по грудень 2022 року. порівняно з відповідним періодом 2021 року (без урахування міжбюджетних трансфертів та податку на доходи фізичних осіб з грошового забезпечення, грошових винагород та інших виплат, одержаних військовослужбовцями та особами рядового і начальницького складу, що сплачуються податковими агентами до місцевих бюджетів) становить не менше 15 %	Ні

¹⁶ Згідно з [наказом Мінінтеграції від 22.12.2022 № 309 «Про затвердження Переліку територій, на яких ведуться \(велися\) бойові дії або тимчасово окупованих Російською Федерацією»](#).

¹⁷ Детальний аналіз пошкоджень та руйнувань див. у таблиці нижче.

5.6. Інформація про необхідність узгодження плану відновлення та розвитку територіальної громади з програмою комплексного відновлення території територіальної громади

Відповідно до п. 14 Порядку розроблення, реалізації та моніторингу плану відновлення та розвитку регіонів і планів відновлення та розвитку територіальних громад, затвердженого постановою КМУ від 18.07.2023 № 731 проект плану відновлення та розвитку територіальної громади повинен узгоджуватися з програмою комплексного відновлення території територіальної громади (її частини), якщо територіальна громада підпадає під один з таких критеріїв:

- 1) зруйновано та/або пошкоджено понад 15 % житлового фонду територіальної громади та/або окремих населених пунктів;
- 2) чисельність населення змінилася порівняно із чисельністю станом на 01.01.2022 більше ніж на 25 %;
- 3) рішення про розроблення ПКВ прийнято в установленому законодавством порядку.

Таблиця 5.9

Показники, що свідчать про необхідність узгодження плану відновлення з ПКВ

№ з/п	Критерії, за наявності хоча б одного з яких проект плану відновлення має узгоджуватись з ПКВ	Дані про відповідність критерію
1	зруйновано та/або пошкоджено понад 15 % житлового фонду територіальної громади та/або окремих населених пунктів	Ні
2	чисельність населення змінилася порівняно із чисельністю станом на 01.01.2022 року більше ніж на 25 %	Ні
3	рішення про розроблення ПКВ прийнято в установленому законодавством порядку	Так

Висновки:

Зважаючи на те, що рішення про розроблення ПКВ прийнято в установленому законодавством порядку, що є одним із критеріїв відповідно до п. 14 Порядку розроблення, реалізації та моніторингу плану відновлення та розвитку регіонів і планів відновлення та розвитку територіальних громад, затвердженого постановою КМУ від 18.07.2023 № 731, проект плану відновлення та розвитку Музиківської ТГ повинен узгоджуватися з ПКВ території Музиківської ТГ.

6. Інформація про наявність містобудівної документації на території ТГ, аналіз щодо її актуальності та ступінь її реалізації

В межах Музиківської сільської територіальної громади Херсонського району Херсонської області, головним і єдиним видом містобудівної документації на місцевому рівні є генеральні плани, які були розроблені на всі населені пункти, які на даний час діючі (таблиця 6.1), також було розроблено стратегію розвитку Музиківської територіальної громади 2017-2025 року.

На регіональному рівні державним підприємством УДНДППМ «Діпромисто» імені Ю.М. Білокона, у 2013 року було розроблено Схему планування території Херсонської області та затверджено рішенням Херсонської обласної ради від 08.08.2014 року № 1070.

Таблиця 6.1

Перелік містобудівної документації в межах територіальної громади

№ з/п	Назва містобудівної документації	Населений пункт	Рік розробки	Наявність електронної копії (вказати формат)	Наявність паперового примірника, включаючи пояснювальну записку і графічні матеріали	Необхідність внесення змін/розроблення	Ступінь реалізації містобудівної документації, %	Наявність плану зонування території
1	Генеральний план	с. Музиківка	1992	jpg	відсутня	так	прим. №1	
2	Генеральний план	с. Висунці	1992	pdf	відсутня	так	прим. №1	
3	Генеральний план	с. Загорянівка	1992	jpg	відсутня	так	прим. №1	
4	Генеральний план	с. Мірошниківка	1992	pdf	відсутня	так	прим. №1	
5	Генеральний план	с. Східне	1992	jpg	відсутня	так	прим. №1	

Примітка №1. Містобудівна документація (генеральний план), на даний час генеральні плани актуальні 1992 та діючі на 60-70%, але вони потребують оновлення.

Примітка №2. В межах громади детальні плани території відсутні.

Аналіз наявності містобудівної документації, а саме генеральних планів населених пунктів, які увійшли до Музиківської територіальної громади дають підстави до висновку:

- генеральні плани всіх населених пунктів, таких як с. Музиківка, с. Висунці, с. Загорянівка, с. Мірошниківка, с. Східне, не відповідають сучасним вимогам, а саме відсутні розділи інженерно-технічних заходів цивільного захисту (ІТЗ ЦЗ) та стратегічної екологічної оцінки (СЕО). При нормативному розрахунковому терміні дії містобудівної документації, всі розроблена понад 30 років тому;
- всі населені пункти, такі як с. Музиківка, с. Висунці, с. Загорянівка, с. Мірошниківка, с. Східне не забезпечені планами зонування територій, які безпосередньо визначають містобудівні умови і обмеження;
- було розроблено нові генеральні плани на всі населені пункти, але вони не були завершені та затверджені станом на 2023 року.

Висновки:

Таким чином, можна стверджувати, що містобудівна документація Музиківської сільської територіальної громади – застаріла, що в свою чергу не дозволяє належним чином здійснювати містобудівну діяльність та освоєння території, та потребує вирішенню у найшвидші терміни оновлення містобудівної документації. Одним з шляхів – є розроблення комплексного плану просторового розвитку території Музиківської ТГ.

7. Заходи з комплексного відновлення території ТГ

7.1. Загальні підходи та пропозиції щодо комплексного відновлення та розвитку громади

Урядом України затверджено положення Національної стратегії із створення безбар'єрного простору в Україні на період до 2030 року, затвердженої постановою Кабінету Міністрів України від 14.04.2021 № 366-р (далі – Стратегія безбар'єрності). З метою реалізації Стратегії безбар'єрності у Херсонській області розпорядженням начальника Херсонської обласної військової адміністрації від 04.04.2023 № 149 затверджено План заходів з реалізації Національної стратегії із створення безбар'єрного простору в Херсонській області.

При реалізації заходів з відновлення території ТГ ураховувати визначені у зазначених вище документах безбар'єрні рішення.

Інтегрування фізичної, інформаційної, цифрової, соціальної та громадянської, економічної та освітньої безбар'єрності у процесі відновлення створить безперешкодне середовище для всіх груп населення, забезпечить рівні можливості кожному мешканцю у громаді реалізовувати свої права, отримувати послуги на рівні з іншими. Акцентування на заходах безбар'єрності також позитивно вплине на повернення мешканців.

Першочерговими заходами щодо комплексного відновлення території Музиківської ТГ є:

- **забезпечення життєдіяльності територіальної громади**, зокрема: підвищення якості надання послуги з водопостачання в с. Музиківка та заміна старої частини водомережі у с. Загорянівка;
- **капітальний ремонт** укріттів у закладах освіти, реконструкція та ремонт закладів охорони здоров'я;
- **нове будівництво**: центру безпеки в с. Музиківка та закладу дошкільної освіти з ясельними групами у с. Східне.

Крім цього у процесі розробки ПКВ робочою групою враховано пропозиції громадськості щодо заходів з відновлення, зокрема, у сфері благоустрою, серед яких:

- закупівля техніки для Музиківського комунального підприємства;
- облаштування на території населених пунктів громади дитячих майданчиків;
- ремонту доріг у межах населених пунктів та облаштування тротуарів;
- створення на території громади зелених зон для відпочинку жителів.

До того ж враховано пропозиції громадськості щодо заходів з відновлення у сфері культури:

- створення Алеї пам'яті загиблим захисникам України в с. Музиківка;
- створення молодіжного простору та місцевого музею в Будинку культури;
- облаштування в с. Музиківка літньої сцени та місця для проведення заходів, концертів.

7.2. Заходи з відновлення пошкоджених об'єктів шляхом виконання робіт з реконструкції, реставрації, капітального чи поточного ремонту

Для реалізації заходів з відновлення та подальшого якісного розвитку громади у короткостроковій перспективі визначено, як першочергові заходи:

- модернізування систем водозабезпечення;
- відновлення та облаштування укриттів у закладах освіти;
- модернізація закладів охорони здоров'я;
- відновлення об'єктів благоустрою та забезпечення необхідною техніки для підтримання стану цих об'єктів;
- поточні ремонти, відновлення та модернізація об'єктів культури;
- проведення ремонтних робіт пошкодженого майна та фінансування отримання компенсації за знищене майно.

Унаслідок російської агресії проти України на території Музиківської ТГ пошкоджено та зруйновано загалом 31 об'єкт житлової інфраструктури садибної забудови, що становить 2,2 % від загальної кількості об'єктів житлової інфраструктури.

На території ТГ наявні 2 житлові будинки, які зруйновано. Громадою проводяться дії з метою забезпечення права на компенсацію за пошкоджене та зруйноване майно.

Фінансування передбачається за рахунок державного і обласного бюджетів, бюджету громади та залучення коштів міжнародних донорів і благодійних організацій.

7.3. Заходи з відновлення об'єктів шляхом нового будівництва або пропозиції щодо будівництва нових об'єктів

На території громади пропонується будівництво сучасного Центру безпеки, який в собі буде об'єднувати пожежно-рятувальний підрозділ з диспетчерським пунктом громади, підрозділ медичної допомоги, поліцейська станція.

У селі Східне пропонується збудувати заклад дошкільної освіти з групами ясельного віку, що матиме позитивні показники для забезпечення соціальних потреб.

7.4. Заходи з відновлення навколишнього природного середовища, збереження та розвитку природоохоронних територій та об'єктів

Першочерговим завданням із відновлення стану навколишнього середовища є дослідження наслідків бойових дій, зокрема щодо забруднення ґрунтів і поверхневих вод хімічними речовинами. Пріоритет – очищення території від вибухонебезпечних предметів та розмінування. Доцільно здійснити відбір зразків ґрунту і води для визначення рівня забруднення на ділянках, де велись інтенсивні бойові дії як у межах населених пунктів, такі на землях лісового фонду і сільськогосподарських земель.

Залежно від визначеного рівня забруднення можуть бути застосовані такі заходи:

- за умов механічного забруднення земель – механічне очищення поверхні від осколків та інших елементів, підтримання санітарного стану;
- За умов високого рівня забруднення – комплекс дій, які можуть включати заходи із хімічної та / або біологічної ремедіації.
- У випадку виявлення надмірно забруднених ділянок доцільно розглянути питання щодо консервації таких земель.

Причина значимої екологічної проблеми в Музиківській громаді – екстериторіальна і пов'язана із використанням забруднених вод річки Інгулець для зрошення сільськогосподарських полів громади. Проблема полягає у особливостях функціонування річки Інгулець і антропогенного впливу на її стан у кількох областях України, особливо промислових підприємств Кривого Рогу. Внаслідок війни ситуація загострилась через знищення можливостей для промивання русла річки. Вирішення питання із забезпеченням доброго стану річки Інгулець – національного рівня.

На рівні громади є необхідним внесок у забезпечення сталого функціонування річки Віршовчина. Цьому має служити комплекс заходів із таких дій:

- ренатуралізація річки Віршовчина – поглиблення і розчищення русла, відновлення його природного стану шляхом звільнення річки від гребель і ставків, укріплення схилів і формування на них сталого трав'яного покриву.
- припинення інтенсивного використання, зокрема розорення і будівництво, земель у заплаві річок (за наявності).

Рекомендації щодо збереження земель:

- збереження ділянок степу і луків на схилах, збільшення частки лучно-степових ландшафтів на місці ріллі, яка піддається дефляції і розмиву. Зокрема, слід вилучити із використання ріллю на схилах понад 7⁰. Контроль інвазійних видів, дотримання законодавства щодо висадження інвазійних видів.
- збереження і створення нових лісосмуг на полях;
- вилучення із використання земель подів і западин для включення їх у склад місцевої екологічної мережі.

Вказані заходи мають комплексний вплив на покращення стану компонентів навколишнього середовища. Вони матимуть позитивний вплив на підтримку сталого функціонування річки Віршовчина, підтримки біорізноманіття, накопичення вологи на полях (у подах і западинах), охорони земель від дефляції і водної ерозії.

Для удосконалення системи збору і видалення відходів на території громади необхідним є **врахування заходів Регіонального плану управління відходами в Херсонській області до 2034 року (РПУВ, посилання: <https://dpecology-khoda.gov.ua/index3.html>)**.

Доцільно створити об'єкт природно-заповідного фонду – ландшафтний заказник місцевого значення «Кудикіни гори», територія якого зарезервована для заповідання природних територій і об'єктів Херсонської області. Громада має ресурси для збільшення природоохоронних територій, зокрема за рахунок виведення із використання під рілля подів.

При відновлення природного рослинного покриву слід урахувувати вихідні ландшафтні умови. Заліснення доцільне тільки у балках; на схилах і межирічних рівнинах необхідно відновлювати степові і лучно-степові біотопи.

Серед інших природоохоронних заходів є:

1. Будівництво або реконструкція очисних споруд і каналізаційних мереж населених пунктів громади.

2. Забезпечення функціонування місць видалення твердих побутових відходів, відповідно до вимог природоохоронного законодавства та Регіонального плану поводження з відходами в Херсонській області до 2034 року.

3. Моніторинг довкілля та збереження екосистем громади.

4. Відновлення зелених зон та інших об'єктів благоустрою населених пунктів громади, а також лісозахисних смуг.

5. Розроблення проєктів водоохоронних зон та прибережних захисних смуг.

6. Винесення в натуру меж територій та об'єктів природно-заповідного фонду.

7. Відновлення лісів та лісосмуг.

8. Облаштування дренажних та зливових мереж.

9. Проведення інвентаризації свердловин.

7.5. Заходи інженерної підготовки та інженерного захисту території

Даний розділ відповідно до [п. 10 «Порядку розроблення, проведення громадського обговорення, погодження програм комплексного відновлення області, території територіальної громади \(її частини\) та внесення змін до них» затвердженого постановою Кабінету Міністрів України від 14.10.2022 № 1159](#) не підлягає громадському обговоренню.

Інформація даного розділу приведена у Додатку 2.4

7.6. Пропозиції щодо внесення змін або розроблення містобудівної документації на місцевому рівні

Просторове планування є елементом стратегічного розвитку. Тому при розробленні програми відновлення серед визначених громадою першочергових пропозицій, а також пріоритетних проєктів відбудови, особливу увагу було приділено тим з них, які потребують наявності містобудівних умов і обмежень. Серед таких було враховано та підкріплено проєктними містобудівними рішеннями наступні:

- передбачені до відновлення території громадської забудови для забезпечення соціальною інфраструктурою:
 - реконструкції контори під розміщення будинку культури;
 - реконструкція амбулаторії, розміщення сонячних панелей на даху с. Музиківка;
 - створення пожежно-рятувального підрозділу для забезпечення місцевої пожежної охорони (Центр безпеки громадян) в с. Музиківка;
 - розвиток закладів побутового обслуговування а саме розміщення бані с. Музиківка;
- освоєння територій, визначених як виробничі, що дозволить забезпечити соціально-економічний розвиток та господарську діяльність (забезпечення інвестиційної діяльності; економічний розвиток сільських територій (розвиток агропромислового комплексу; створення та розвиток сільськогосподарських кооперативів; розв'язання проблем зайнятості сільського населення; заохочення бізнесів, орієнтованих на переробку місцевої с/г продукції на території громади; створення виробництв по переробці олій та круп на. Для реалізації проєкту занедбаних промислових зон і покинутих промислових будівель - трансформації в нове виробництво, яке буде відповідати економічним нормам та створювати робочі місця в громаді.
- проєктні пропозиції для реалізації завдань в сфері екології (розчистка водних об'єктів, ліквідація стихійних звалищ; створення сучасної системи управління твердими побутовими відходами) - полігон ТПВ з сміттесортувальною станцією с. Східне та с. Мірошниківка;
- покращення транспортної доступності, мобільності шляхом:
 - відновлення автомобільних доріг місцевого значення та штучних споруд, розташованих на них;
 - створення сучасних безпечних зупинок громадського транспорту.

Більшість проєктних пропозицій не узгоджуються з рішеннями раніше розроблених генеральних планів населених пунктів с. Музиківка, с. Східне та с. Мірошниківка. У зв'язку з відсутністю плану зонування території, для отримання дозвільних документів на будівництво або реконструкцію, потрібно розробляти детальні плани території.

Для реалізації проєктних пропозицій в населених пунктах та за їх межами, що не відповідає сучасним вимогам є один алгоритм дій, а саме першочергова потреба в розробці комплексного плану просторового розвитку Музиківської сільської територіальної громади, що дозволить комплексно визначити планувальну організацію, основні принципи і напрями формування єдиної системи громадського обслуговування, дорожньої мережі, інженерно-транспортної інфраструктури, інженерної підготовки і благоустрою, цивільного захисту території та населення від небезпечних природних і техногенних процесів, охорони земель та інших компонентів навколишнього природного середовища, охорони і збереження культурної

спадщини та традиційного характеру середовища населених пунктів, а також послідовність реалізації рішень, у тому числі етапність відновлення території, що в свою чергу дозволить сформувати земельні ділянки, визначити містобудівні умови та обмеження для проєктування зазначених об'єктів, внести відповідні відомості до Державного земельного кадастру та містобудівного кадастру.

В складі комплексного плану просторового розвитку Музиківської сільської територіальної громади потрібно першочергового оновити планувальні рішення генеральних планів для населених пунктів, які є не актуальні на теперішній час, а саме: с. Музиківка, с. Висунці, с. Загорянівка, с. Мірошниківка, с. Східне.

7.7. Пропозиції щодо перенесення об'єктів виробничої сфери

На території Музиківської сільської територіальної громади відсутні виробничі об'єкти, які потребують перенесення.

7.8. Пропозиції з розміщення об'єктів, розвитку та їх аналіз щодо доцільності зміни функціонального призначення територій ТГ

Громадою було надано наступний перелік розміщення та розвитку об'єктів соціального та комерційного характеру.

Таблиця 7.1

Пропозиції та їх аналіз щодо доцільності зміни функціонального призначення територій ТГ

№ з/п	Назва проєктного рішення	Адреса території розташування, (кадастровий номер за наявності)	Функціональне призначення території			Зміст проєктного рішення (обґрунтування)
			Існуюче	Проєктне відповідно до чинної МД	Пропозиція відповідно до програми комплексного відновлення	
1.	Реконструкція будівлі колишньої сільської контори та створення на його базі Будинку культури	с. Музиківка, вулиця 40 років Перемоги, 6520383500:01:055:0013	громадське	громадське	громадська	Створення оновленої мережі відповідно до потреб громади у якісних, доступних і сучасних культурних послугах. Створення багатофункціонального будинку культури для обслуговування жителів громади.
2.	Реконструкція амбулаторії	с. Музиківка, вулиця 40 років Перемоги, 6520383500:01:001:0404	громадська	громадська	громадська	Така реконструкція дасть можливість підвищити енергоефективність амбулаторії, зменшити викиди діоксиду вуглецю та негативний вплив на довкілля. Також це допоможе знизити витрати на опалення . А завдяки сонячній станції амбулаторія сама вироблятиме електроенергію та зможе покривати до 60% своїх потреб.
3.	Розміщення бані	с. Музиківка, вулиця 40 років Перемоги, 30-а, 6520383500:01:001:0536	житлова	житлова	територія закладів побутового обслуговування	Місце для відпочинку, інструмент для комерційного використання. Зростаючий інтерес до здорового способу життя і бажання більшої гармонії між фізичним і психологічним здоров'ям робить лазню неперевершеним активом для бізнесу.
4.	Створення центру безпеки (центр безпеки у складі: пожежно-рятувальний підрозділ, підрозділ медичної допомоги, поліцейська станція (поліцейський громади))	с. Музиківка, вул. 8-Березня,	зелені насадження загального користування	зелені насадження загального користування	громадська	Впровадження новітніх підходів до забезпечення безпеки життєдіяльності населення
5.	Ділянка під сонячну енергетику	за межами с. Східне 6520386700:02:001:0346	рілля	-	території об'єктів електрозабезпечення	Залучення компаній із виробництва сонячної електроенергії як альтернативне джерело енергії

Звіт про результати громадських обговорень

Відповідно до розпорядження начальника Музиківської сільської військової адміністрації «Про розробку Програми комплексного відновлення території Музиківської сільської територіальної громади Херсонського району Херсонської області» від 16 червня 2023 року № 71 ОД на веб-сайті Музиківської сільської ради, у визначених у розпорядженні групах у соціальних мережах та чатах, на дошках оголошень біля адміністративних будівель Музиківської сільської ради населених пунктів було розміщено інформацію про розроблення Програми комплексного відновлення території Музиківської сільської територіальної громади Херсонського району Херсонської області (далі – Програма).

Збір пропозицій громадськості було організовано через електронні форми та подання пропозицій у паперовій формі чи на електронну скриньку Робочої групи та Музиківської сільської ради.

Строк подання пропозицій громадськості до проекту Програми становив 20 днів та завершився 30.06.2023 року.

Усього надійшло 15 пропозицій від громадськості, з них:

Звернення від фізичних осіб – 8;

Листи від юридичних осіб – 7;

Через соцмережі – 0;

З використанням гугл-форми – 0 (кількість за категоріями).

Жителі таких населених пунктів як сіл Висунці, Мірошниківка свої пропозиції не подали.

Від представників суб'єктів господарювання, що здійснюють свою діяльність на території територіальної громади подано 0 пропозицію.

Подані пропозиції

1) щодо підвищення рівня громадської безпеки на території територіальної громади – 1 пропозицій;

2) щодо підвищення рівня забезпеченості жителів територіальної громади послугами в сфері охорони здоров'я – 2 пропозиції;

3) у сфері дорожнього господарство та громадського транспорту – 2 пропозицій;

4) щодо розвитку та покращення діяльності закладів освіти – 2 пропозицій;

5) щодо розвитку культурного середовища та туризму територіальної громади – 1 пропозицій;

- 6) щодо розвитку сфери благоустрою – 2 пропозиції;
- 7) щодо підвищення якості надання житлово-комунальних послуг та енергоефективності – 2 пропозицій;
- 8) щодо відновлення об'єктів шляхом реконструкції, капітального ремонту або нового будівництва– 3 пропозицій.

Було надано рекомендацію Начальнику Музиківської сільської військової адміністрації продовжити строк збирання пропозицій на період з 19 липня по 03 серпня 2023 року (15 календарних днів) із проведенням додаткової інформаційної роботи із залученням всіх каналів комунікації доступних для збору пропозицій.

Відповідно Розпорядження начальника Музиківської сільської військової адміністрації «Про продовження строку подання пропозицій громадськості до Програми комплексного відновлення території Музиківської сільської територіальної громади Херсонського району Херсонської області від 18 липня 2023 року № 304, збір пропозицій було продовжено до 03 серпня 2023 року.

Усього протягом строку збору пропозицій громадськості надійшло 15 пропозицій, з них:

- 1) Від фізичних осіб – 8, Від юридичних осіб -7 ,

№	Напрямок	Отримано пропозицій			
		Від юридичних осіб		Від фізичних осіб	
		Кількість	% від загального	Кількість	% від загального
1.	щодо підвищення рівня громадської безпеки на території ТГ;			2	25
2.	щодо розвитку та покращення діяльності закладів освіти;	3	42,86		
3.	щодо підвищення рівня забезпеченості жителів територіальної громади послугами в сфері охорони здоров'я;	1	14,28	1	12,5
4.	щодо збереження та/або розвитку культурного середовища Музиківської територіальної громади;			1	12,5
5.	щодо розвитку туризму;				
6.	щодо розвитку сфери благоустрою;				
7.	щодо підвищення якості надання житлово-комунальних послуг;	2	28,57		
8.	щодо розвитку транспортної інфраструктури;			2	25
9.	щодо розбудови публічного простору територіальної громади;				
10.	щодо створення спільно з сусідніми територіальними громадами зон/точок розвитку територіальної громади;				

11.	щодо інклюзивного місцевого розвитку;	1	14,29	2	25
12.	щодо впровадження енергоефективних рішень;				
13.	щодо відновлення Музиківської територіальної громади, які сприяли би поверненню мешканців, які виїхали за межі громади;				
14.	щодо необхідності підготовки території до відновлення (зокрема здійснення першочергового розмінування окремих частин територіальної громади, демонтажу зруйнованих будівель та споруд, рекультивації земель);				
15.	щодо технічної можливості, економічної доцільності відновлення пошкоджених об'єктів шляхом виконання робіт з реконструкції, реставрації, капітального чи поточного ремонту				
16.	щодо відновлення навколишнього природного середовища, збереження та розвитку природоохоронних територій та об'єктів				
17.	щодо відновлення об'єктів шляхом нового будівництва або пропозиції щодо будівництва нових об'єктів замість тих, що зазнали пошкоджень або зруйновані				
18.	щодо доцільності пропозиції зміни функціонального призначення територій територіальної громади (її частини) з урахуванням існуючої забудови				
19.	щодо пріоритетних та стратегічних цілей розвитку громади				
20.	щодо внесення пропозицій до існуючої містобудівної документації на місцевому рівні або розроблення нової				
21.	щодо розташування (перенесення) об'єктів виробничої сфери				
22.	щодо перепрофілювання пошкоджених об'єктів/територій територіальної громади, відновлення яких є неможливим або недоцільним (економічно необґрунтованим)				
23.	щодо інших сфер відбудови та розвитку територіальної громади				
Загалом		7	100	8	100

Також надано можливість групувати пропозиції для аналізу за напрямком, якого стосувалася пропозиція, без можливості зміни їх нумерації.

Зібрані пропозиції за напрямками розглядались членами Робочої групи

За результатами проведеної роботи було розглянуто всі отримані 15 пропозицій, серед яких 15 запропоновано врахувати.

Додаток 1.2
до проекту Програми комплексного
відновлення Музиківської ТГ

Інформація про врахування державних інтересів та інтересів суміжних ТГ
текст, що підлягає оприлюдненню та громадському обговоренню

Детальна інформація Розділу 1 ПКВ

Таблиця Д.1.3.1

Детальна інформація про чисельність населення ТГ у розрізі населених пунктів

Назва населеного пункту	Вікова група, повних років	Жінки						Чоловіки						Загалом					
		на 01.01.2021		на 01.01.2022		на 01.01.2023		на 01.01.2021		на 01.01.2022		на 01.01.2023		на 01.01.2021		на 01.01.2022		на 01.01.2023	
		постійні мешканці	ВПО (прийняті)	постійні мешканці	ВПО (прийняті)	постійні мешканці	ВПО (прийняті)	постійні мешканці	ВПО (прийняті)	постійні мешканці	ВПО (прийняті)	постійні мешканці	ВПО (прийняті)	постійні мешканці	ВПО (прийняті)	постійні мешканці	ВПО (прийняті)	постійні мешканці	ВПО (прийняті)
Музиківка	0-5	39	0	39	0	30	2	37	1	37	1	30	2	76	1	76	1	60	4
	6-14	90	0	90	1	80	8	117	2	117	2	117	5	207	2	207	3	197	13
	15-18	32	0	32	0	30	3	41	0	41	0	40	1	73	0	73	0	70	4
	19-35	240	1	240	1	225	19	260	0	260	0	245	8	500	1	500	1	470	27
	36-59	415	2	415	2	400	28	398	1	398	1	380	15	813	3	813	3	780	43
	60+	267	0	267	1	265	41	255	0	255	0	250	22	522	0	522	1	515	63
	Всього	1 083	3	1 083	5	1 030	101	1 108	4	1 108	4	1 062	53	2 191	7	2 191	9	2 092	154
Висунці	0-5	3	0	3	0	4	0	4	0	4	0	4	0	7	0	7	0	8	0
	6-14	9	0	9	0	10	2	7	0	7	0	8	1	16	0	16	0	18	3
	15-18	1	0	1	0	14	1	0	0	0	0	0	1	1	0	1	0	14	2
	19-35	11	0	11	0	13	0	11	0	11	0	14	0	22	0	22	0	27	0
	36-59	25	0	25	0	29	3	23	0	23	0	24	5	48	0	48	0	53	8
	60+	19	0	19	0	21	9	19	0	19	0	21	4	38	0	38	0	42	13
	Всього	68	0	68	0	91	15	64	0	64	0	71	11	132	0	132	0	162	26

Мірошниківка	0-5	1	0	1	0	1	0	4	0	4	0	4	0	5	0	5	0	5	0
	6-14	5	0	5	0	5	0	8	0	8	0	5	0	13	0	13	0	10	0
	15-18	0	0	0	0	0	0	1	0	1	0	1	0	1	0	1	0	1	0
	19-35	10	0	10	0	10	0	10	0	10	0	5	0	20	0	20	0	15	0
	36-59	21	0	21	0	11	0	19	0	19	0	15	1	40	0	40	0	26	1
	60+	19	0	19	0	15	1	22	0	22	0	20	0	41	0	41	0	35	1
	Всього	56	0	56	0	42	1	64	0	64	0	50	1	120	0	120	0	92	2
Східне	0-5	11	0	11	0	11	3	14	0	14	0	14	2	25	0	25	0	25	5
	6-14	57	0	57	0	57	0	44	0	44	1	44	2	101	0	101	1	101	2
	15-18	3	0	3	0	3	0	5	0	5	0	5	1	8	0	8	0	8	1
	19-35	22	0	22	1	14	3	16	0	16	0	45	1	38	0	38	1	59	4
	36-59	112	0	112	0	55	3	101	0	101	0	50	4	213	0	213	0	105	7
	60+	120	0	120	0	41	6	51	0	51	0	60	3	171	0	171	0	101	9
	Всього	325	0	325	1	181	15	231	0	231	1	218	13	556	0	556	2	399	28
Загорянівка	0-5	6	0	6	0	6	1	7	0	7	0	7	0	13	0	13	0	13	1
	6-14	19	0	19	0	19	2	6	0	6	0	6	0	25	0	25	0	25	2
	15-18	0	0	0	0	0	0	0	0	0	0	0	1	0	0	0	0	0	1
	19-35	16	0	16	0	11	4	23	0	23	0	7	1	39	0	39	0	18	5
	36-59	60	0	60	0	82	8	44	0	44	0	84	5	104	0	104	0	166	13
	60+	50	0	50	0	99	6	34	0	34	0	48	3	84	0	84	0	147	9
	Всього	151	0	151	0	217	21	114	0	114	0	152	10	265	0	265	0	369	31
Всього по громаді	0-5	60	0	60	0	52	6	66	1	66	1	59	4	126	1	126	1	111	10
	6-14	180	0	180	1	171	12	182	2	182	3	180	8	362	2	362	4	351	20
	15-18	36	0	36	0	47	4	47	0	47	0	46	4	83	0	83	0	93	8
	19-35	299	1	299	2	273	26	320	0	320	0	316	10	619	1	619	2	589	36
	36-59	633	2	633	2	577	42	585	1	585	1	553	30	1 218	3	1 218	3	1 130	72
	60+	475	0	475	1	441	63	381	0	381	0	399	32	856	0	856	1	840	95
	Всього	1 683	3	1 683	6	1 561	153	1 581	4	1 581	5	1 553	88	3 264	7	3 264	11	3 114	241

Перелік об'єктів культурної спадщини на території Музиківської ТГ

№ з/п	Тип пам'ятки	Значення пам'ятки	Назва	Адреса об'єкту	Форма власності	Категорія пошкодження об'єкту	Розмір охоронної зони об'єкту культурної спадщини, м	Джерело даних
1	археології	місцевого	курган	за межами с.Музиків в Пд.частині	державна власність	не пошкоджено	300	дані надані громадою
2	археології	місцевого	курган	с. Музиківка	державна власність	не пошкоджено	100	вихідні дані надані громадою
3	археології	місцевого	курган	с. Музиківка	державна власність	не пошкоджено	100	вихідні дані надані громадою
4	археології	місцевого	курган	с. Музиківка	державна власність	не пошкоджено	100	вихідні дані надані громадою
5	археології	місцевого	курган	за межами с.Східне в Пд.Зх частині	державна власність	не пошкоджено	300	дані надані громадою
6	археології	місцевого	курган	за межами с.Загорняївка в Пн. частині	державна власність	не пошкоджено	300	дані нанесені відповідно до генерального плану який не затверджено
7	археології	місцевого	курган	за межами с.Музиківка в Сх.частині	державна власність	не пошкоджено	300	дані нанесені відповідно до генерального плану який не затверджено
8	археології	місцевого	курган	с.Висунці	державна власність	не пошкоджено	100	нанесено з карти Wikimapia
9	археології	місцевого	курган	с.Висунці	державна власність	не пошкоджено	100	нанесено відповідно до генерального плану який не затверджено
10	археології	місцевого	курган	с.Висунці	державна власність	не пошкоджено	100	нанесено відповідно до генерального плану який не затверджено
11	археології	місцевого	курган	за межами с. Музиківка в Пд.частині	державна власність	не пошкоджено	300	дані нанесено відповідно до

								генерального плану який не затверджено
12	археології	місцевого	курган	за межами с. Східне в Пд.Зх частині	державна власність	не пошкоджено	300	дані нанесено відповідно до генерального плану який не затверджено
13	археології	місцевого	курган	за межами с. Східне в Пд.Зх частині	державна власність	не пошкоджено	300	дані нанесено відповідно до генерального плану який не затверджено
14	археології	місцевого	курган	за межами с. Східне в Пд.Зх частині	державна власність	не пошкоджено	300	дані нанесено відповідно до генерального плану який не затверджено
15	археології	місцевого	курган	за межами с. Східне в Зх. частині	державна власність	не пошкоджено	300	дані нанесено відповідно до генерального плану який не затверджено
16	археології	місцевого	курган	за межами с. Східне в Зх частині	державна власність	не пошкоджено	300	дані нанесено відповідно до генерального плану який не затверджено
17	археології	місцевого	курган	за межами с.Загорнянівка в Пд.Сх частині	державна власність	не пошкоджено	300	дані нанесено відповідно до генерального плану який не затверджено
18	археології	місцевого	курган	за межами с.Загорнянівка в Пн. частині	державна власність	не пошкоджено	300	дані нанесено відповідно до генерального плану який не затверджено
19	археології	місцевого	курган	за межами с.Загорнянівка в Сх. частині	державна власність	не пошкоджено	300	дані нанесено відповідно до генерального плану який не затверджено
20	археології	місцевого	курган	за межами с.Музиківка	державна власність	не пошкоджено	300	дані нанесено відповідно до генерального плану який не затверджено

21	археології	місцевого	курган	за межами с. Східне в Зх частині	державна власність	не пошкоджено	300	дані нанесено відповідно до генерального плану який не затверджено
22	археології	місцевого	курган	за межами с. Східне в Пд.Сх частині	державна власність	не пошкоджено	300	дані нанесено відповідно до генерального плану який не затверджено
23	археології	місцевого	курган	за межами с.Музиківка в Сх.частині	державна власність	не пошкоджено	300	дані нанесені відповідно до генерального плану який не затверджено
24	археології	місцевого	курган	с.Мірошниківка	державна власність	не пошкоджено	300	дані надані громадою
25	археології	місцевого	курган	за межами с.Музиківка в Сх.частині	державна власність	не пошкоджено	300	дані нанесені відповідно до генерального плану який не затверджено
26	археології	місцевого	курган	с.Висунці	державна власність	не пошкоджено	100	нанесено відповідно до генерального плану який не затверджено
27	археології	місцевого	курган	с.Висунці	державна власність	не пошкоджено	100	нанесено відповідно до генерального плану який не затверджено
28	археології	місцевого	курган	с.Висунці	державна власність	не пошкоджено	100	нанесено відповідно до генерального плану який не затверджено
29	археології	місцевого	курган	за межами с.Музиківка	державна власність	не пошкоджено	300	нанесено відповідно до генерального плану який не затверджено
30	археології	місцевого	курган	за межами с.Музиківка	державна власність	не пошкоджено	300	нанесено відповідно до генерального плану який не затверджено

31	археології	місцевого	курган	за межами с.Музиківка	державна власність	не пошкоджено	300	нанесено відповідно до генерального плану який не затверджено
32	археології	місцевого	курган	за межами с.Музиківка	державна власність	не пошкоджено	300	вихідні дані надані громадою
33	археології	місцевого	курган	за межами територіальної громади в Пд.Зх частині від с. Музиківка	державна власність	не пошкоджено	300	дані надані громадою
34	археології	місцевого	курган	за межами територіальної громади в Пд.Зх частині від с. Музиківка	державна власність	не пошкоджено	300	дані надані громадою
35	археології	місцевого	курган	за межами с.Загорняївка в Пн. частині	державна власність	не пошкоджено	300	нанесено відповідно до генерального плану який не затверджено
36	історії	місцевого	братська могила воїнів червоної армії	с.Музиківка	державна власність	не пошкоджено		дані надані громадою
37	історії	місцевого	пам'ятник на честь воїнів Червонох арміх і воїнів-односельчан	с.Музиківка	державна власність	не пошкоджено		дані надані громадою
38	історії	місцевого	пам'ятний знак на честь воїнів-возвелителів (танк Т-34)	с.Музиківка	державна власність	не пошкоджено		дані надані громадою
39	історії	місцевого	пам'ятний	с.Східне	державна власність	не пошкоджено		дані надані громадою
40	історії	місцевого	пам'ятний	с.Загорняївка	державна власність	не пошкоджено		дані надані громадою
41	(0)	місцевого	курган	за межами громади	державна власність	не пошкоджено	300	вихідні дані
42	(0)	місцевого	курган	за межами с.Висунці	державна власність	не пошкоджено	300	вихідні дані
43	(0)	місцевого	курган	за межами с.Висунці	державна власність	не пошкоджено	300	вихідні дані
44	археології	місцевого	курган	с.Висунці	державна власність	не пошкоджено	100	вихідні дані

64	археології	місцевого	курган	за межами с.Музиківка	державна власність	не пошкоджено	300	вихідні дані
65	археології	місцевого	курган	за межами с.Музиківка	державна власність	не пошкоджено	300	вихідні дані
66	археології	місцевого	курган	за межами с.Музиківка	державна власність	не пошкоджено	300	вихідні дані
67	археології	місцевого	курган	за межами громади	державна власність	не пошкоджено	300	вихідні дані
68	археології	місцевого	курган	за межами с.Музиківка	державна власність	не пошкоджено	300	вихідні дані
69	археології	місцевого	курган	за межами с.Музиківка	державна власність	не пошкоджено	300	вихідні дані
70	археології	місцевого	курган	за межами с.Музиківка	державна власність	не пошкоджено	300	вихідні дані
71	археології	місцевого	курган	с.Загорнянівка	державна власність	не пошкоджено	100	вихідні дані
72	археології	місцевого	курган	за межами с.Загорнянівка	державна власність	не пошкоджено	300	вихідні дані
73	археології	місцевого	курган	за межами громади	державна власність	не пошкоджено	300	вихідні дані
74	археології	місцевого	курган	за межами громади	державна власність	не пошкоджено	300	вихідні дані
75	археології	місцевого	курган	за межами громади	державна власність	не пошкоджено	300	вихідні дані
76	археології	місцевого	курган	за межами с.Загорнянівка	державна власність	не пошкоджено	300	вихідні дані
77	археології	місцевого	курган	за межами с.Загорнянівка	державна власність	не пошкоджено	300	вихідні дані
78	археології	місцевого	курган	за межами с.Загорнянівка	державна власність	не пошкоджено	300	вихідні дані
79	археології	місцевого	курган	за межами громади	державна власність	не пошкоджено	300	вихідні дані

Детальна інформація Розділу 3 ПКВ

Таблиця Д.1.4.1

Перелік джерел інформації про показники сфери екології, використані для підготовки Розділу 3 Програми

№ з/п	Компонент	Показники	Джерело даних
1	Природоохоронні території	Площа і частка території природно-заповідного фонду, га / %	Дані Міністерства захисту довкілля та природних ресурсів України станом на 01.01.2022. Публічна кадастрова карта. Портал відкритих даних data.gov.ua
2	Природоохоронні території	Площа і частка території Смарагдової мережі, га/%	Emerald Network. Council of Europe. https://emerald.eea.europa.eu/
3	Природоохоронні території	Площа і частка територій водно-болотних угідь, га/%	Ramsar Sites Information Service. https://rsis.ramsar.org/
4	Землі лісового фонду	Площа і частка земель лісового фонду, га/%	ВО "УКРДЕРЖЛІСПРОЕКТ", Матеріали лісоустрою, відкриті дані станом на 2021 рік
5	Землі лісового фонду	Наявність пожежо-небезпечних лісів	ВО "УКРДЕРЖЛІСПРОЕКТ", Матеріали лісоустрою, відкриті дані станом на 2021 рік
6	Землі лісового фонду	Структура пожежо-небезпечних лісів за класами пожежної безпеки, %	ВО "УКРДЕРЖЛІСПРОЕКТ", Матеріали лісоустрою, відкриті дані станом на 2021 рік
7	Корисні копалини	Родовища корисних копалин	Інтерактивна карта ділянок надр, на які надано спеціальні дозволи користування надрами. https://data.gov.ua/dataset/d4a4b07b-55dc-40a4-8b05-d35d7b0aef32
8	Корисні копалини	Видобування води	Інтерактивна карта ділянок надр, на які надано спеціальні дозволи користування надрами. https://data.gov.ua/dataset/d4a4b07b-55dc-40a4-8b05-d35d7b0aef32
9	Альтернативні джерела енергії	Потенціал сонячної енергії. Потенціал фотоелектричної потужності, або потенційне виробництво фотоелектричної електроенергії (PVOUT), середнє за рік	Longterm yearly average of Potential photovoltaic electricity production –Ukraine - Global Solar Atlas 2.0 ESMAP. 2020. Global Photovoltaic Power Potential by Country. Washington, DC: World Bank

№ з/п	Компонент	Показники	Джерело даних
10	Альтернативні джерела енергії	Потенціал вітрової енергії. Щільність потужності вітру (ПМВ) (Wind Power Density (WPD) на висоті 50 м	«Global Wind Atlas 3.0, a free, web-based application developed, owned and operated by the Technical University of Denmark (DTU). The Global Wind Atlas 3.0 is released in partnership with the World Bank Group, utilizing data provided by Vortex, using funding provided by the Energy Sector Management Assistance Program (ESMAP). For additional information: https://globalwindatlas.info
11	Клімат	Середня температура повітря, щомісячно	Global climate and weather data. https://www.worldclim.org/data/index.html
12	Клімат	Середня кількість атмосферних опадів, щомісячно	Global climate and weather data. https://www.worldclim.org/data/index.html
13	Клімат	Характеристика кліматичних умов	Сервіс кліматичних даних https://weatherspark.com/y/92635/Average-Weather-in-Chernivtsi-Ukraine-Year-Round
14	Клімат	Температура поверхні Землі з супутника Landsat	Серія аналітичних знімків за 2018 – 2021 роки Remote Sensing Lab http://rslab.gr/index.html Parastatidis, D., Mitraka, Z., Chrysoulakis, N., Abrams, M., 2017. Online Global Land Surface Temperature Estimation from Landsat. Remote Sens., 9, 1208.
15	Тенденції змін клімату	Climate Models: 2040 - 2059 Low Emissions (RCP 2.6) Temperature&Precipitation	вебшар Esri with the Research Applications Laboratory (RAL) from the National Center for Atmospheric Research (NCAR) https://hub.arcgis.com/maps/esri::climate-models-2040-2059-analyses-low-emissions-rcp-2-6-mature-support/about
16	Тенденції змін клімату	Climate Models: 2040 - 2059 Moderate Emissions (RCP 4.5) Temperature&Precipitation	вебшар Esri with the Research Applications Laboratory (RAL) from the National Center for Atmospheric Research (NCAR) https://hub.arcgis.com/maps/1071ced6c1314e1db1b3edef58c3a25f/about
17	Тенденції змін клімату	Climate Models: 2040 - 2059 High Emissions (RCP 6.0) Temperature&Precipitation	вебшар Esri with the Research Applications Laboratory (RAL) from the National Center for Atmospheric Research (NCAR) https://home-pugonline.hub.arcgis.com/maps/97c47837d64a4be28703ebfe98fd90c5/about
18	Тенденції змін клімату	Climate Models: 2040 - 2059 Very High Emissions (RCP 8.5) Temperature&Precipitation	вебшар Esri with the Research Applications Laboratory (RAL) from the National Center for Atmospheric Research (NCAR) https://hub.arcgis.com/maps/esri::climate-models-2040-2059-analyses-very-high-emissions-rcp-8-5-mature-support/about
19	Водні ресурси	Характеристика стану поверхневих вод та водозбірних басейнів	Плани управління річковими басейнами. Державне агентство водних ресурсів України. https://davr.gov.ua/site/material?psevd=https%3A%2F%2Fwww.davr.gov.ua%2Fplani-upravlinnya-richkovimi-basejnamiuuyi8

№ з/п	Компонент	Показники	Джерело даних
			<p>План управління річковим басейном Дніпра https://davr.gov.ua/plan-upravlinnya-richkovim-basejnom-dnipra</p> <p>План управління річковим басейном Дону https://davr.gov.ua/plan-upravlinnya-richkovim-basejnom-donu</p> <p>План управління річковим басейном річок Причорномор'я https://davr.gov.ua/plan-upravlinnya-richkovim-basejnom-richok-prichornomorja</p> <p>План управління річковим басейном Південного Бугу https://davr.gov.ua/plan-upravlinnya-richkovim-basejnom-pivdenного-bugu</p>
20	Водні ресурси	Площа і частка водойм, га / %	OpenStreetMap
21	Ґрунти	Типи ґрунтів	<p>Карта ґрунтів Української РСР . Укр. НДІ ґрунтознавства ім. О. Н. Соколовського, Укрземпроект; - М-6 1:200 000. Київ, 1967 Аркуші: №№ 44, 45, 60, 61, 62, 76, 80, 81, 94, 95, 112, 113, 114, 115, 124, 125, 134, 135</p>
22	Ґрунти	Домінантні види деградації ґрунтів	<p>World map of the status of human-induced soil degradation: an explanatory note / L.R. Oldeman, R.T.A. Hakkeling, W.G. Sombroek. -Wageningen: International Soil Reference and Information Centre; Nairobi: United Nations Environment Programme. -111. https://www.isric.org/projects/global-assessment-human-induced-soil-degradation-glasod</p>
23	Ґрунти	Субдомінантні види деградації ґрунтів	<p>World map of the status of human-induced soil degradation: an explanatory note / L.R. Oldeman, R.T.A. Hakkeling, W.G. Sombroek. -Wageningen: International Soil Reference and Information Centre; Nairobi: United Nations Environment Programme. -111. https://www.isric.org/projects/global-assessment-human-induced-soil-degradation-glasod</p>

План заходів для реалізації програми комплексного відновлення

Таблиця Д.1.5.1

**Заходи з відновлення пошкоджених об'єктів
шляхом виконання робіт з реконструкції, реставрації, капітального чи поточного ремонту**

№ п/п	Назва заходу	Пріоритетність	Перспектива	Очікуваний результат	Термін виконання	Джерело фінансування та орієнтовна вартість
Водозабезпечення						
1	Підвищення якості надання послуги з водопостачання в с. Музиківка	першочергово	короткострокова	Якість надання послуги з водопостачання в с. Музиківка підвищено	2024	Державний бюджет, Обласний, бюджет, Бюджет громади, кошти програми, кошти міжнародних донорів
2	Заміна старої частини водомережі у с. Загорянівка	першочергово	короткострокова	Частина водомережі замінено. 100% жителів с. Загорянівка отримують належні послуги з водопостачання	2024	Державний бюджет, Обласний, бюджет, Бюджет громади, кошти програми, кошти міжнародних донорів
3	Проведення геолого-вишукувальних робіт та буріння свердловини в с. Східне	першочергово	короткострокова	Якісне надання послуг з водопостачання населення	2024	Державний бюджет, Обласний, бюджет, Бюджет громади, кошти програми, кошти міжнародних донорів
4	Проведення геолого-вишукувальних робіт та буріння свердловини в с. Загорянівка	першочергово	короткострокова	Якісне надання послуг з водопостачання населення	2024	Державний бюджет, Обласний, бюджет, Бюджет громади, кошти програми, кошти міжнародних донорів
Освіта						
3	Капітальний ремонт укріття в Музиківському опорному ліцеї	першочергово	короткострокова	Капітальний ремонт здійснено. Заклад освіти забезпечений належним укріттям	2024-2025	Державний бюджет, Обласний, бюджет, Бюджет громади, кошти програми, кошти міжнародних донорів
4	Будівництво/ встановлення захисної споруди для учасників освітнього процесу комунального закладу	першочергово	короткострокова	Захисну споруду збудовано. Заклад освіти забезпечений належними захисними спорудами	2024-2025	Державний бюджет, Обласний, бюджет, Бюджет громади, кошти програми, кошти міжнародних донорів

	“Східненський ліцей” Музиківської сільської ради					
5	Термосанація закладів загальної середньої освіти	першочергово	короткострокова	Термосанацію закладів освіти здійснено. Енерго-ефективність кожної будівлі підвищено. На кожну будівлю отримано енергетичний сертифікат.	2024-2025	Державний бюджет, Обласний, бюджет, Бюджет громади, кошти програми, кошти міжнародних донорів
Охорона здоров'я						
6	Реконструкція амбулаторії в с. Музиківка	першочергово	короткострокова	Реконструкцію здійснено. Жителі с. Музиківка забезпечені медичними послугами	2024-2025	Державний бюджет, Обласний, бюджет, Бюджет громади, кошти програми, кошти міжнародних донорів
7	Ремонт ФАПу	першочергово	короткострокова	Ремонт здійснено. Жителі населеного пункту забезпечені медичними послугами	2024-2025	Державний бюджет, Обласний, бюджет, Бюджет громади, кошти програми, кошти міжнародних донорів
8	Поточний ремонт КНП «Музиківська амбулаторія загальної практики сімейної медицини» в с. Музиківка	першочергово	короткострокова	Ремонт здійснено. Жителі населеного пункту забезпечені якісними медичними послугами	2024	Державний бюджет, Обласний, бюджет, Бюджет громади, кошти програми, кошти міжнародних донорів
Благоустрій						
9	Закупівля техніки для Музиківського комунального підприємства (трактор, причеп, відвал, щітка дорожня, роторна косарка (мульчувач), снігозбиральний відвал), вантажний автомобіль підйомністю до 5 тон	першочергово	короткострокова	Техніку придбано. Жителі громади отримують комунальні послуги належної якості	2024-2025	Бюджет громади, кошти програми, кошти міжнародних донорів
10	Облаштування вуличних дитячих майданчиків в с. Музиківка	першочергово	короткострокова	Майданчики облаштовано обладнанням та огорожу-вальними конструкціями. Забезпеченість місцями для дозвілля підвищено.	2024-2025	Бюджет громади, кошти програми, кошти міжнародних донорів
11	Облаштування вуличного дитячого майданчика в с. Загорянівка (Шкурунівка) по вул. Центральній, 18	першочергово	короткострокова	Майданчик облаштовано обладнанням та огорожу-вальними конструкціями. Забезпеченість місцями для дозвілля підвищено.	2024-2025	Бюджет громади, кошти програми, кошти міжнародних донорів
12	Створення зеленої зони на території старостату в с. Східне	першочергово	короткострокова	Зелену зону створено. Жителі Східненського старостату забезпечені місцем для дозвілля	2024-2025	Бюджет громади, кошти програми, кошти міжнародних донорів
13	Проведення термомодернізації будівель старостату по вул. Т.Г. Шевченка, 19	першочергово	короткострокова	Термомодернізацію проведено.	2024-2025	Бюджет громади, кошти програми, кошти міжнародних донорів
14	Асфальтування доріг по вул. Б. Хмельницького, Степовій, Набережній	першочергово	короткострокова	100% вулиці Б. Хмельницького, Степова, Набережна - асфальтовані	2024-2025	Бюджет громади, кошти програми, кошти міжнародних донорів
15	Облаштування тротуарної доріжки між вул. Б. Хмельницького та	першочергово	короткострокова	Тротуарну доріжку облаштовано	2024-2025	Бюджет громади, кошти програми, кошти міжнародних донорів

	Херсонською, с. Загорянівка (Шкурунівка)					
16	Ремонт дороги по вул. Шкільній у с. Східне	першочергово	короткострокова	Ремонт дороги проведено. Дорогу приведено у належний стан	2024-2025	Бюджет громади, кошти програми, кошти міжнародних донорів
17	Облаштування тротуарів в с. Музиківка	першочергово	короткострокова	Тротуари облаштовано	2024-2025	Бюджет громади, кошти програми, кошти міжнародних донорів
Культура						
18	Створення Алеї пам'яті загиблим захисникам України в с. Музиківка	першочергово	короткострокова	Алею пам'яті створено	2024-2025	Бюджет громади, кошти програми, кошти міжнародних донорів
19	Створення молодіжного простору в Будинку культури	першочергово	короткострокова	Молодіжний простір створено	2024-2025	Бюджет громади, кошти програми, кошти міжнародних донорів
20	Створення місцевого музею в Будинку культури	першочергово	короткострокова	Місцевий музей створено	2024-2025	Бюджет громади, кошти програми, кошти міжнародних донорів
21	Утеплення фасаду Будинку культури в с. Східне по вул. Шкільній, 10	першочергово	короткострокова	100% робіт з утеплення фасаду виконано	2024-2025	Бюджет громади, кошти програми, кошти міжнародних донорів
22	Облаштування в с. Музиківка літньої сцени та місця для проведення заходів, концертів	першочергово	короткострокова	Сцена облаштована відповідним обладнанням та огороженнями	2024-2025	Бюджет громади, кошти програми, кошти міжнародних донорів
Інше						
23	Забезпечення підключення населених пунктів громади до фіксованого ширококутного доступу до Інтернету	першочергово	короткострокова	Фіксований ширококутний доступ жителів населених пунктів громади до Інтернету забезпечено	2025-2027	Бюджет громади, кошти програми, кошти міжнародних донорів
24	Забезпечення підключення закладів соціальної інфраструктури громади до ширококутного доступу до Інтернету	першочергово	короткострокова	Ширококутний доступ закладів соціальної інфраструктури громади до Інтернету забезпечено	2025-2027	Бюджет громади, кошти програми, кошти міжнародних донорів
25	Проведення будівництва, реконструкції, капітального ремонту приміщення Центру надання адміністративних послуг виконавчого комітету Музиківської сільської ради, з урахуванням потреб маломобільних груп населення та вимог ДБН В.2.2-40:2018 «Інклюзивність будівель і споруд»	першочергово	короткострокова	Проведено будівництво/реконструкцію/капітальний ремонт приміщення	2025-2027	Бюджет громади, кошти програми, кошти міжнародних донорів
26	Проведення заходів з пам'яткоохоронної роботи (обстеження та інвентаризація пам'яток) на території громади	першочергово	короткострокова	Проведено заходи з обстеження та інвентаризації пам'яток	2025-2027	Бюджет громади, кошти програми, кошти міжнародних донорів
27	Створення Центру соціальних послуг	першочергово	короткострокова	Центр соціальних послуг створено. Жителі громади забезпечені соціальними послугами.	2025-2027	Бюджет громади, кошти програми, кошти міжнародних донорів

28	Визначення інвестиційно-привабливих об'єктів нерухомого майна, у т.ч. – земельних ділянок	першочергово	короткострокова	Інвестиційно-привабливі об'єкти нерухомого майна, у т.ч. земельні ділянки на території громади визначено	2025-2027	Бюджет громади, кошти програми, кошти міжнародних донорів
29	Розроблення інвестиційного паспорту громади	першочергово	короткострокова	Інвестиційний паспорт громади розроблено	2025-2027	Бюджет громади, кошти програми, кошти міжнародних донорів
30	Розробка програми з підтримки розвитку сільського господарства (активізація започаткування та діяльності сільськогосподарської кооперації, кооперативів з обслуговування, сімейних фермерських господарств; відновлення та розвиток галузі тваринництва; будівництво або відновлення об'єктів зі зберігання зерна; відновлення та розвиток місцевого виробництва і переробки с/г продукції)	першочергово	короткострокова	Програму підтримки розвитку сільського господарства розроблено	2025-2027	Бюджет громади, кошти програми, кошти міжнародних донорів

Таблиця Д.1.5.2

Заходи з відновлення об'єктів шляхом нового будівництва або пропозиції щодо будівництва нових об'єктів

№ п/п	Назва заходу	Пріоритетність	Перспектива	Очікуваний результат	Термін виконання	Джерело фінансування та орієнтовна вартість
1	Проектування та будівництво Центру безпеки в с. Музиківка	першочергово	короткострокова	Проект розроблено. 100% об'єкт збудовано. Об'єкт введений в експлуатацію Жителі Музиківської ТГ забезпечені послугами протипожежної безпеки та послугами поліцейського офіцера громади	2024	Бюджет громади, кошти Програми, кошти міжнародних донорів
2	Проектування та будівництво ясла-садка в с. Східне	першочергово	короткострокова	Проект розроблено. 100% об'єкт збудовано. Об'єкт введений в експлуатацію Забезпечено потребу жителів с. Східне у послугах дошкільного закладу освіти	2024-2025	Бюджет громади, кошти Програми, кошти міжнародних донорів

Таблиця Д.1.5.3

Перелік заходів інженерної підготовки та інженерного захисту території громади

Тип заходу	Опис території поширення	Площа, га	Чи позначено на карті цієї території (так/ні)	Пропозиції	Черговість
Підготовка заболочених територій	с. Загорянівка	66,65	так	<ul style="list-style-type: none"> – відведення дощових і сніготалих вод; – улаштування ґрунтових подушок з подальшим ущільненням; – часткова чи повна заміна заболочених та заторфованих ґрунтів; – осушення території (влаштування дренажів мілкового та глибокого закладання). 	Довгостроковий період
Протиерозійні заходи	с. Загорянівка, с. Висунці	10,85	так	<ul style="list-style-type: none"> – регулювання стоку дощових і сніготалих вод (влаштування водоутримувальних, водонапрямних та водоскидних споруд); – регулювання поздовжніх ухилів тальвегів ярів; – вертикальне планування схилів; – повне або часткове засипання ярів ґрунтом; – агролісомеліорація; – вітрозахисні, снігозатримувальні і водопоглинальні лісонасадження на відкритих територіях, що прилягають до схилів; – декоративно-захисні посадки дерев і чагарників; – берегозахисні деревно-чагарникові насадження по берегах рік та навколо водойм; – посів багаторічних трав або обдернування. 	Довгостроковий період
Протисейсмічні заходи	Сейсмічна інтенсивність на території ТГ становить 6 балів для проектного землетрусу		ні	При прогнозуванні землетрусу силою до 6 балів спеціальні заходи, щодо підвищення сейсмостійкості будинків не проводяться.	-